NAVMAN

F35|F37M
F45|F47M

Manuale dell'utente

Informazioni importanti sulla sicurezza

SI PREGA DI LEGGERE CON ATTENZIONE PRIMA DI INSTALLARE IL PRODOTTO NEL VEICOLO

	Questo è il simbolo relativo ad un avviso di sicurezza. Viene usato per richiamare l'attenzione sul rischio di lesioni fisiche. Per evitare possibili lesioni o la morte, attenersi a tutti i messaggi di sicurezza che seguono questo simbolo.
⚠AVVERTENZA	AVVERTENZA indica una situazione potenzialmente rischiosa che, se non evitata, potrebbe causare la morte o lesioni gravi.
⚠ATTENZIONE	ATTENZIONE indica una situazione potenzialmente rischiosa che, se non evitata, potrebbe causare lesioni lievi o di minore entità.
ATTENZIONE	ATTENZIONE, senza il simbolo dell'avviso di scurezza, indica una situazione potenzialmente rischiosa che, se non evitata, può causare danni alla proprietà.

⚠AVVERTENZA

Rimuovere l'equipaggiamento originale, aggiungere accessori o modificare il veicolo può compromettere la sicurezza del veicolo o renderne illegale l'uso in alcune giurisdizioni.

Attenersi a tutte le istruzioni sul prodotto e alle istruzioni contenute nel manuale del veicolo che riguardano gli accessori o le modifiche.

Consultare le leggi del proprio Paese o Stato in materia di uso di veicoli con accessori o modifiche.

Il possessore è l'unico responsabile di una collocazione, un fissaggio ed un utilizzo del Navman tali da non provocare incidenti, lesioni fisiche o danni alla proprietà. Attenersi sempre a pratiche di guida sicure.

Montare il Navman in una posizione sicura, dove non ostacoli la visuale del conducente.

Montare il Navman in modo tale che non interferisca con il funzionamento in sicurezza del veicolo, il dispiegamento degli airbag o il funzionamento degli altri equipaggiamenti di sicurezza.

Non mettere in funzione il Navman durante la guida.

Prima di usare il Navman per la prima volta, prendere dimestichezza con il dispositivo e con il suo funzionamento.

Sulle strade principali, è possibile che la distanza da un'uscita calcolata dal Navman sia maggiore di quella riportata sui cartelli stradali. I cartelli stradali mostrano la distanza dall'inizio dell'uscita, mentre il Navman mostra la distanza dall'incrocio successivo, ossia dalla fine dello svincolo o della strada. Per prepararsi ad uscire da una strada, seguire sempre le indicazioni sulla distanza riportate sui segnali stradali.

L'uso delle informazioni riguardanti la posizione degli autovelox può essere soggetto alle leggi locali nel Paese di utilizzo. È responsabilità dell'utente controllare se è legale usare le informazioni nel proprio Paese, o nel Paese in cui le informazioni saranno impiegate.

⚠ATTENZIONE

Non maneggiare il Navman quando è molto caldo. Lasciar raffreddare il dispositivo al riparo dai raggi diretti del sole.

ATTENZIONE

Non esporre il Navman ai raggi diretti del sole in un veicolo incustodito per periodi prolungati. Il surriscaldamento può danneggiare il dispositivo.

Nota: Per scoraggiare i furti, non lasciare in vista il Navman in un veicolo incustodito.

Adattatore CA - informazioni specifiche sulla sicurezza

⚠AVVERTENZA

Per caricare il Navman dalla rete elettrica, usare l'adattatore CA/alimentatore CA (Modello: MII050100; Ingresso: 100-240 V CA 50-60 Hz; Uscita: 5V CC 1 A Max) fornito dalla Navman come accessorio (può essere venduto a parte). L'uso di altri adattatori CA con il Navman può causare infortuni gravi o danni alla proprietà.

Non usare l'adattatore se la spina o il cavo sono danneggiati.

Non esporre l'adattatore all'umidità né all'acqua. Non usare l'adattatore in ambienti con umidità elevata. L'esposizione all'acqua può causare scintille elettriche o incendi.

Non toccare l'adattatore se si hanno le mani o i piedi bagnati.

Quando si usa l'adattatore per far funzionare il Navman o per caricare la batteria interna del Navman, assicurare una ventilazione adeguata intorno all'adattatore. Non coprire l'adattatore con carta o altri oggetti che ne riducano la ventilazione. Non usare l'adattatore quando si trova all'interno di una custodia per il trasporto o di un altro contenitore.

Sincerarsi che l'adattatore sia collegato ad una sorgente di alimentazione che presenti un collegamento e un voltaggio adeguati. I requisiti relativi al voltaggio sono riportati sulla custodia e/o sulla confezione dell'adattatore CA.

Non tentare di riparare l'adattatore poiché ciò comporta il rischio di lesioni fisiche. Sostituire l'adattatore se è danneggiato o se è stato esposto ad un'umidità eccessiva.

Batteria interna - informazioni specifiche sulla sicurezza

⚠AVVERTENZA

Il Navman contiene una batteria interna non sostituibile ai polimeri di ioni di litio. Se non viene trattata adeguatamente, la batteria può scoppiare o esplodere rilasciando sostanze chimiche pericolose. Per ridurre il rischio di incendi o bruciature, non smontare, schiacciare né perforare la batteria.

Riciclare o smaltire la batteria in modo sicuro e appropriato secondo le leggi e norme locali. Non gettare la batteria nel fuoco o in acqua.

⚠ATTENZIONE

Per caricare la batteria interna del Navman, utilizzare solo l'adattatore CA corretto (venduto a parte) o l'adattatore da veicolo forniti dalla Navman.

Con il dispositivo Navman, utilizzare solo la batteria interna del Navman.

La batteria del Navman cessa di caricarsi quando la temperatura ambiente è inferiore a 0º C (32º F) o superiore a 40º C (104º F).

La mancata osservanza delle presenti avvertenze e indicazioni può causare la morte, lesioni gravi o danni alla proprietà. La Navman declina ogni responsabilità per un'installazione o un uso del Navman tali da causare morte, lesioni e danni alla proprietà o da contribuirvi, oppure che possa violare la legge.

Manutenzione di Navman

Avere cura correttamente di Navman ne garantirà il funzionamento senza problemi e ridurrà il rischio di danni.

- Non esporre Navman ad umidità eccessiva e temperature elevate.
- Evitare l'esposizione prolungata di Navman alla luce diretta del sole o a forte luce ultravioletta.
- Non posare o far cadere degli oggetti su Navman.
- Non far cadere o urtare Navman.
- Non sottoporre Navman a improvvisi e forti sbalzi di temperatura. Ciò potrebbe causare la condensazione di umidità all'interno dell'unità, con conseguenti danni. In caso di condensa, fare asciugare Navman completamente prima dell'uso.
- La superficie dello schermo può graffiarsi con facilità. Evitare di toccarla con oggetti appuntiti. Per proteggere lo schermo da graffi di lieve entità, è possibile utilizzare generici proteggi schermo non adesivi per dispositivi portatili con pannello LCD.
- Non pulire Navman quando è acceso. Usare un panno morbido e privo di pelucchi per pulire lo schermo e la parte esterna di Navman.
- Non usare carta da cucina per pulire lo schermo.
- Non tentare di smontare, riparare o modificare Navman. Ciò potrebbe danneggiare il dispositivo e causare lesioni alla persona o danni alla proprietà, oltre a rendere nulla la garanzia.
- Non conservare o trasportare liquidi infiammabili, gas o materiali esplosivi a contatto con Navman, le sue parti o i suoi accessori.

Indice dei contenuti

Informazioni importanti sulla sicurezza 2
- Adattatore CA - informazioni specifiche sulla sicurezza 3
- Batteria interna - informazioni specifiche sulla sicurezza 3
- Manutenzione di Navman 4

Benvenuti 8
- Informazioni importanti per l'uso del manuale 8

Come installare il navigatore Navman? 9
- Montaggio della serie F35/F37M a bordo di un autoveicolo 9
- Montaggio della serie F45/F47M a bordo di un autoveicolo 10
- Ricezione di informazioni TMC 10

Conoscere Navman 11
- F35/F37M 11
- F45/F47M 12
- Accensione e spegnimento 13
- Spegnimento e reset hardware 13
- Come si controlla lo stato della batteria? 13
- Come si carica la batteria? 13
- Carica della batteria con il cavo USB (venduto separatamente) 14
- Navigazione dello schermo 15
- Come si regola il volume? 15

Operazioni preliminari 16
- Come si accende il Navman per la prima volta? 16

Quali sono le schermate principali che è possibile usare? 18
- Schermata Menu principale 18
- Schermate della mappa 18

Come si naviga con il GPS? 20
- Come fa il Navman a ricevere i segnali GPS? 20
- Come si visualizza lo stato GPS? 20

Come si va da A a B? 21
- Cosa succede se si salta una svolta? 21
- Come si cerca un indirizzo? 22
  - Esempio: Come si cerca un indirizzo? 22
  - Uso della schermata *Tastiera* 24
  - Uso della schermata *Cerca destinazione* 24
- Come si crea un viaggio multistop? 26
  - Esempio: Come ci si dirige verso più indirizzi? 26
  - Come si salta un punto di percorso durante un viaggio multistop? 29
- Come si cerca un Punto di interesse (PDI)? 30
  - Esempio: Come si cerca un Punto di interesse (PDI)? 30

Come si salvano i preferiti e Casa mia? 33
- È possibile assegnare un **NavPix**™ a un preferito? 33
- Come si salva un preferito o Casa mia? 33
- Come ci si dirige verso un preferito? 34
- Come ci si dirige verso Casa mia? 34

Opzione 1 - tramite il menu principale....34
Opzione 2 - dalla schermata Destinazioni preferite....34
Come si modifica il nome di un preferito?....35
Come si elimina un preferito?....36

Come si naviga verso un indirizzo recente?....37

Come si visualizza il percorso?....38
Schermata Mappa in 3D....38
Schermata Mappa in 2D....40
Schermata Panoramica sul traffico (solo modelli abilitati)....42
Schermata Panoramica sul percorso....44
Schermata Turn-by-Turn....46
Come si usa il Menu Principale?....48
Visualizzazione del Menu Principale....48
Opzioni Menu mappa....48
Come si evita una zona?....49
Come si aggiunge una Zona da evitare?....49
Come si elimina una Zona da evitare?....49
Come si eliminano le Zone da evitare?....49

Come si ottiene l'anteprima di un percorso?....50

Come si visualizzano le statistiche del percorso?....51
Come si visualizzano le statistiche sul percorso attuale?....51
Come si visualizzano le statistiche sui viaggi fino al momento attuale?....52
Come si visualizzano i registri viaggi?....53

Come si usa **NavPix**™?....54
Come si gestiscono i **NavPix**™?....54
Gestione degli album....54
Gestione dei **NavPix**™....56
Come si visualizza un **NavPix**™ a schermo intero?....57
Come ci si dirige verso un **NavPix**™?....58
Come si salva un **NavPix**™ in un preferito?....59
Come si salva un **NavPix**™ in un PDI?....60

Come si ricevono informazioni attuali sul traffico? (solo modelli abilitati)....61
Come fa il Navman a ricevere informazioni sul traffico?....61
Stato del traffico....61
Come si fa a sapere quando si verifica un evento di traffico?....62
Come si fa a visualizzare un elenco di tutti gli eventi che si verificano sul percorso?....63
Come si visualizzano i dettagli sul traffico?....64
Come si fa a sapere se viene suggerita una deviazione?....65
Come si evita un evento sul percorso?....65
Come si annulla una deviazione intorno all'evento verificatosi sul percorso?....65
Come si evitano automaticamente tutti gli eventi di traffico e quelli relativi a tratti liberi sul percorso?....65
Messaggi di traffico....66
Messaggi Deviazione non disponibile....66
Messaggi Deviazione raccomandata....66

Cosa è possibile personalizzare?....67
Opzioni percorso....68
Calcolo percorso 1/5....68
Tipi di strada 2/5....69
Tipi di strada 3/5....70

Avvisi per l'autista 4/5 71
Registrazione dati 5/5 72
Visualizzazione mappa 73
Mappa 1/3 73
Mappa 2/3 74
Seleziona Mappa 3/3 75
Mostra PDI su mappa 76
Volume 77
Visualizzazione schermo 78
Avvisi PDI 79
GPS 80
Stato GPS 80
Impostazione della modalità GPS 81
Lingua 82
Traffico 83
Stato del sistema di traffico 83
Notifica episodio traffico 84
Selezionare tipo di ordinamento eventi 85
Alimentazione 86
Tastiera 87
Come funziona il testo predittivo (abc, def…)? 87
Unità di misura 88
Unità 1/2 88
Unità 2/2 89
Avvio 90
Informazioni registrate 91
Tutorial 92
Informazioni 93
Dimostrazione negozio 93

Riferimenti 94
Risoluzione dei problemi 94
Punti di Interesse 95
Punti di Interesse con marchi registrati 96
Categorie di Punti di Interesse della Navman 96
Categorie di Punti di Interesse dietro abbonamento 96
Traffico e altri eventi TMC 97
PDI relativi agli autovelox 98
Declinazione di responsabilità 98
Conformità 98
Diritti di autore 99

Per ulteriori informazioni 100
Autovelox 100
Assistenza on-line 100

Benvenuti

Grazie per aver acquistato il navigatore Navman. Questo manuale dell'utente è stato preparato per fornire informazioni sul funzionamento del Navman dalla prima configurazione all'uso continuo. Leggere attentamente il presente manuale prima di usare il Navman per la prima volta. Conservare questo manuale in luogo sicuro e usarlo come prima fonte di riferimento.

Informazioni importanti per l'uso del manuale

È importante comprendere i termini e le convenzioni tipografiche usati in questo manuale.

Formatering

I seguenti tipi di formattazione del testo identificano informazioni speciali:

Convenzione	Tipo di informazione
Grassetto	Componenti o voci del Navman visualizzati sullo schermo, inclusi pulsanti, titoli, nomi di campo e opzioni.
Corsivo	Indica il nome di una schermata.

Termini

I seguenti termini sono usati in tutto il manuale per descrivere le azioni dell'utente:

Termine	Descrizione
Toccare	Premere e rilasciare una voce visualizzata sullo schermo tattile.
Toccare senza rilasciare	Premere senza rilasciare una voce visualizzata sullo schermo tattile per 2-3 secondi.
Selezionare	Toccare una voce in un elenco o toccare un comando da un menu.

Come installare il navigatore Navman?

ATTENZIONE:

- Selezionare una posizione appropriata per montare Navman all'interno di un veicolo. Non posizionarlo in modo che ostruisca il campo visivo del guidatore.
- Se il parabrezza dell'auto ha un rivestimento antiriflesso colorato, potrebbe essere atermico e influire sulla ricezione GPS. In questo caso montare Navman in corrispondenza di un punto "chiaro".
- Per proteggere Navman da improvvisi sovraccarichi di corrente, collegare il caricatore per auto solo dopo aver avviato il motore.

Montaggio della serie F35/F37M a bordo di un autoveicolo

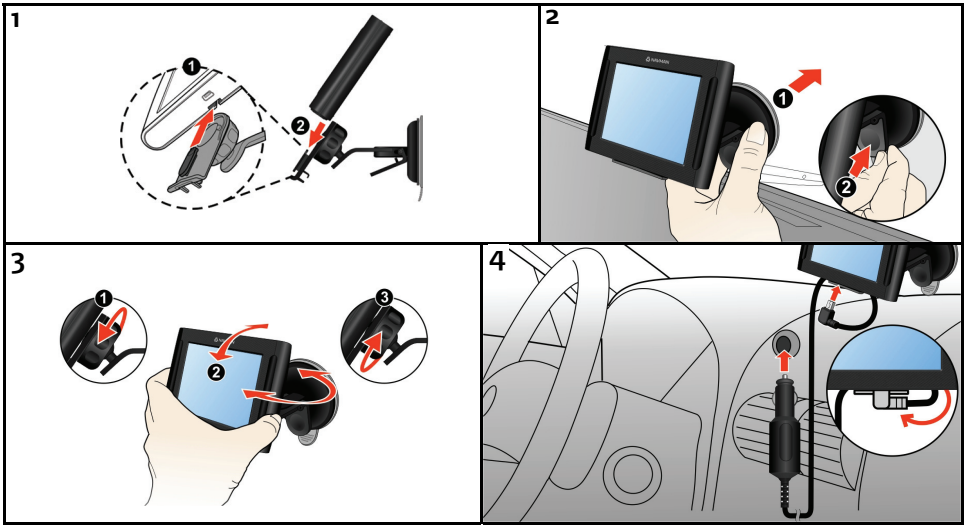

Montaggio della serie F45/F47M a bordo di un autoveicolo

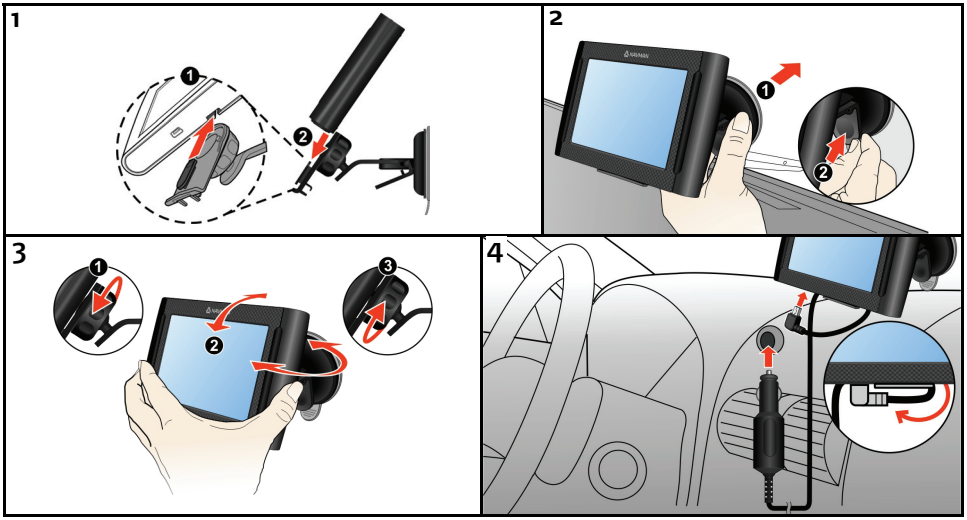

Ricezione di informazioni TMC

Nota: Non disponibile su tutti i modelli.

È possibile ricevere le informazioni sul traffico corrente sul proprio Navman mediante un accessorio per il traffico opzionale. Per ricevere le informazioni sul traffico, è necessario collegare il Navman al caricatore da auto.

Le informazioni TMC sono monitorate dal software di navigazione. Una volta ricevute le informazioni, è possibile visualizzarle sul dispositivo, mentre nella schermata della mappa appariranno le icone indicanti il traffico. Le strade di cui si hanno informazioni saranno evidenziate in giallo e sarà possibile scegliere di evitarle, per cui il percorso sarà ricalcolato automaticamente. Per ulteriori informazioni, vedere “Come fa il Navman a ricevere informazioni sul traffico?” a pagina 61.

Conoscere Navman

F35/F37M

1. Pulsante Accensione
2. Presa per caricabatteria da veicolo, cavo USB (venduto separatamente) e caricabatteria domestico (venduto separatamente) e kit TMC (potrebbe essere venduto separatamente)
3. Altoparlante
4. Presa per supporto

F45/F47M

1. Pulsante Accensione
2. Presa per caricabatteria da veicolo, cavo USB (venduto separatamente) e caricabatteria domestico (venduto separatamente) e kit TMC (potrebbe essere venduto separatamente)
3. Presa per supporto
4. Altoparlante

Accensione e spegnimento

In condizioni d'uso normali, spegnere Navman facendo scorrere l'interruttore di alimentazione in posizione **OFF**. Navman entra in stato di sospensione. Per utilizzarlo di nuovo, far scorrere l'interruttore in posizione **ON**. Navman riprenderà a funzionare dal punto in cui è stato disattivato.

F35/F37M

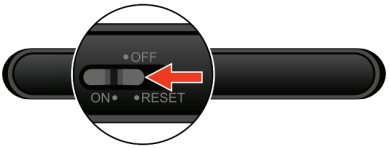

F45/F47M

Spegnimento e reset hardware

Occasionalmente potrebbe essere necessario eseguire un reset dell'hardware, se Navman cessa di rispondere, oppure appare in "sospensione" o "bloccato".

Il reset dell'hardware può essere eseguito spegnendo e riaccendendo Navman. Per spegnere Navman, far scorrere l'interruttore di alimentazione in posizione **RESET** (RIAVVIO) . Per riaccendere Navman, far scorrere l'interruttore in posizione **ON**.

NOTA: Passando dalla posizione **Ripristino** la batteria è disattivata. Si raccomanda di spostare l'interruttore su questa posizione quando si intende immagazzinare il navigatore Navman per periodi prolungati.

Come si controlla lo stato della batteria?

Il Navman è dotato di una batteria interna che, una volta del tutto carica, riesce ad alimentare il Navman per un massimo di 3 ore.

È possibile controllare la carica della batteria utilizzando la schermata *Alimentazione*.

Nota: quando si usa Navman per la prima volta, la batteria potrebbe non essere completamente carica.

Per accedere alla schermata *Alimentazione*, selezionare → → .

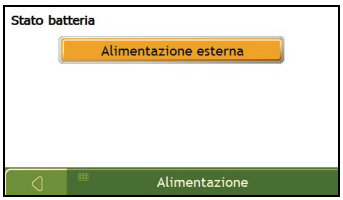

Come si carica la batteria?

La barra **Stato batteria** indica **Alimentazione esterna** mentre la batteria è sotto carica. Quando la batteria è completamente carica, la barra **Stato batteria** indica il 100%.

- Per caricare il navigatore Navman in un veicolo, collegare il caricatore per automobile alla porta sulla parte inferiore del navigatore Navman e l'altra estremità all'accendisigari del veicolo, come mostrato nella sezione "Come installo il Navman navigatore Navman?".
- Fare riferimento alle sezioni che seguono per istruzioni dettagliate su come caricare il navigatore Navman usando il computer.

- Per cariare il navigatore Navman usando una presa di corrente, collegare il cavo alla porta sulla parte inferiore del navigatore Navman ed il caricabatterie alla presa di corrente.

Nota: il caricabatteria da collegare alla rete elettrica non è compreso in tutti i modelli ed è possibile acquistarlo separatamente.

Carica della batteria con il cavo USB (venduto separatamente)

Per eseguire la ricarica in questo modo, spegnere Navman in modo che ci voglia meno tempo per caricare la batteria.

1. Accendere il computer.
2. Collegare l'estremità mini USB del cavo USB alla parte inferiore di Navman e l'altra estremità ad una porta USB del computer.

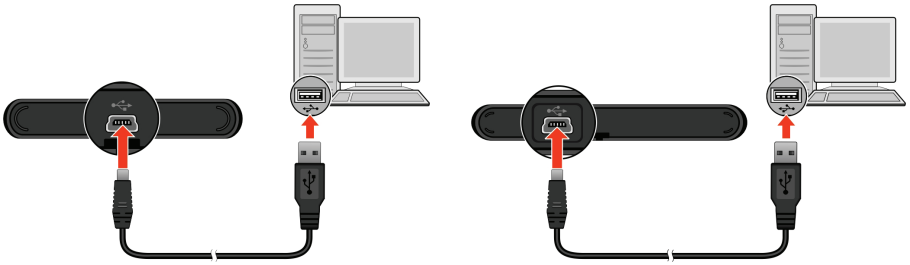

F35/F37M F45/F47M

Nota: se Navman è acceso quando è collegato al computer, appare una schermata che avvisa di non utilizzarlo.

Nota: quando Navman è collegato ad un computer, viene riconosciuto come dispositivo esterno di archiviazione di massa. Non eliminare i file preinstallati in Navman. Cancellare file di cui non si conosce la funzione può causare un cattivo funzionamento di programmi e funzioni.

ATTENZIONE: Per ottimizzare la prestazione della batteria al litio:

- Non caricare la batteria in posti dove la temperatura è elevata (per esempio alla luce diretta del sole).
- Non è necessario scaricare completamente la batteria prima di caricarla. Si può caricare la batteria anche prima che sia completamente scarica.
- Se il prodotto non viene utilizzato per un lungo periodo, accertarsi di caricare completamente la batteria almeno unavolta ogni due settimane. Lasciare che la batteria si scarichi troppo può influire negativamente sull'operazione di ricarica.

Navigazione dello schermo

Per utilizzare Navman, toccare lo schermo con la punta del dito. È possibile eseguire le seguenti azioni:

F35/F37M

F45/F47M

- **Toccare**
  Toccare lo schermo una volta con la punta del dito per aprire oggetti oppure selezionare opzioni o tasti a video.
- **Trascinare**
  Tenere il dito sullo schermo e trascinare in alto/in basso/a sinistra/a destra o attraverso lo schermo. (Questa funzione non è supportata da tutte le applicazioni.)
- **Toccare e tenere**
  Toccare e continuare a tenere con il dito fino al completamento dell'azione, oppure fino alla comparsa di un risultato o di un menu. (Questa funzione non è supportata da tutte le applicazioni.)

Come si regola il volume?

È possibile regolare il volume del Navman con l'apposito comando della schermata delle preferenze *Volume* .

Per silenziare il volume dalla schermata della mappa, selezionare , quindi mantenere premuto .
Toccare e tenere premuto più a lungo per passare direttamente alla schermata del volume.

Per ulteriori informazioni sulla regolazione del volume del Navman, vedere “Volume” a pagina 77.

Operazioni preliminari

Nota importante: la prima volta che si naviga con il Navman, possono volerci diversi minuti per stabilire un collegamento GPS. Per ulteriori informazioni sul GPS, consultare la guida Navigazione GPS - domande frequenti che si trova nel DVD allegato.

Come si accende il Navman per la prima volta?

Prima di utilizzare il Navman per la prima volta, completare le seguenti fasi:

1. **Leggere le Informazioni importanti sulla sicurezza a pagina 2.**
2. **Posizionare il Navman**

   Per posizionare il Navman nel veicolo vedere pagina 9.

   Nota: sincerarsi che il Navman non ostacoli la visuale del conducente né interferisca con il funzionamento degli airbag e dei dispositivi di sicurezza del veicolo
3. **Accendere il Navman**

   Spingere l'interruttore di accensione in posizione **ON** (acceso).
   Il Navman si accende e mostra la schermata *Seleziona lingua*.
4. **Selezionare la lingua preferita**

   Nella schermata *Seleziona lingua*, selezionare la lingua preferita.

   - Per evitare che la schermata Seleziona lingua sia visualizzata ad ogni avvio, deselezionare la casella di controllo Mostra all'avvio.
   - È possibile modificare la lingua preferita anche durante l'uso del Navman (vedere "Lingua" a pagina 82).
5. **Leggere il messaggio di avvertenza**

   a) Dopo aver selezionato la lingua preferita, viene visualizzata la schermata *Accordo sulla sicurezza*. Leggere il messaggio relativo all'accordo.

   b) Per confermare di avere letto e compreso il messaggio, selezionare **Accetto**. Verrà visualizzato il *Tutorial*.

   Nota: se si sono installate mappe di più continenti, è possibile che venga richiesto di selezionare le mappe di cui si ha bisogno. Per usare mappe di un altro continente in un secondo momento, è possibile selezionare un continente diverso tramite la schermata *Cambia continente* delle preferenze (vedere "Seleziona Mappa 3/3" a pagina 75) *Visualizzazione mappa*.
6. **Vedere il tutorial**

   Una volta accettato l'accordo in materia di sicurezza, viene visualizzata la prima schermata del *Tutorial*.

   - Per evitare che il Tutorial sia visualizzato all'avvio, deselezionare la casella "Mostra Tutorial all'avvio".

- Per passare da una schermata all'altra del Tutorial, selezionare .
  Per visualizzare di nuovo la schermata precedente, selezionare .
- Per vedere il Tutorial in un secondo momento mentre si usa il Navman, vedere "Tutorial" a pagina 92.

Una volta terminato il *Tutorial*, verrà visualizzata la schermata *Mappa in 3D*. Se si dispone di un punto di posizione GPS, sulla mappa verrà visualizzata la posizione attuale.

Quali sono le schermate principali che è possibile usare?

Schermata Menu principale

La schermata *Menu principale* è il punto di partenza per la ricerca di una destinazione. Le schermate del *Menu prncipale* permettono anche di inserire un indirizzo per la destinazione e le preferenze personalizzate.

È possibile accedere al *menu principale* dalle schermate delle mappe selezionando o selezionando la barra di stato situata nella parte inferiore di qualsiasi schermata.

Nota: le schermate del *menu principale* possono presentare un aspetto diverso da quello illustrato sopra; ciò dipende dal modello di Navman.

Schermate della mappa

Vi sono cinque schermate di mappa usate per visualizzare il percorso per arrivare a destinazione:

- Mappa in 3D
- Mappa in 2D
- Panoramica sul traffico (Non è disponibile su tutti i modelli)
- Panoramica sul percorso
- Turn-by-Turn

È possibile accedere alle schermate della mappa dalla schermata *Menu principale* selezionando .

È possibile scorrere le varie schermate della mappa premendo su ciascuna schermata (durante lo scorrimento viene mostrato brevemente il nome della schermata della mappa).

- Per ulteriori informazioni sulle schermate della mappa, vedere “Come si visualizza il percorso?” a pagina 38.
- Per ulteriori informazioni sull'uso del *Menu mappa* delle schermate *Mappa in 3D* e *Mappa in 2D*, vedere “Come si usa il Menu Principale?” a pagina 48.

Come si naviga con il GPS?

Il Sistema di Posizionamento Globale (GPS) è sempre disponibile, è gratuito e possiede una precisione di 5 m (15 piedi). La navigazione GPS è resa possibile da una rete di satelliti che orbitano attorno alla terra a circa 20.200 km. Ogni satellite trasmette una gamma di segnali che viene usata dai ricevitori GPS, come ad esempio il Navman, per stabilire il luogo preciso. Sebbene un ricevitore GPS sia in grado di rilevare i segnali provenienti da un massimo di 12 satelliti alla volta, ne occorrono solo quattro per fornire la posizione o "punto di posizione GPS" (latitudine e longitudine) necessaria ai sistemi di navigazione dei veicoli.

Come fa il Navman a ricevere i segnali GPS?

Il Navman riceve i segnali GPS tramite l'antenna GPS interna. Per garantire la presenza di un segnale GPS di intensità ottimale, assicurarsi che il Navman sia collocato all'aperto, o in un veicolo che si trovi all'aperto, e che disponga di una visuale chiara del cielo. La ricezione GPS non è solitamente influenzata dal tempo atmosferico, tuttavia un acquazzone o una nevicata molto forte possono avere un effetto negativo sulla ricezione.

Come si visualizza lo stato GPS?

È possibile controllare in ogni momento lo stato GPS sulle schermate della mappa o sulla schermata *Mirino*. Quando viene stabilito un punto di posizione GPS, l'icona è verde, mentre è rossa se non è disponibile un punto di posizione GPS. Per indicare l'intensità di ricezione del punto di posizione GPS, mostra da una a quattro barre verticali verdi.

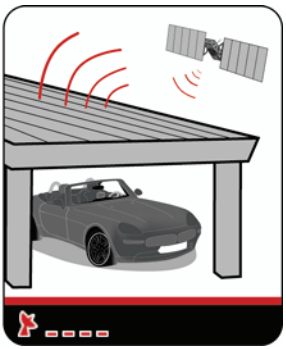

- Per visualizzare lo stato GPS con maggiori dettagli, vedere “Stato GPS” a pagina 80.
- Per impostare la modalità GPS, vedere “Impostazione della modalità GPS” a pagina 81.
- Per ulteriori informazioni sul GPS, consultare la guida *Navigazione GPS - domande frequenti* che si trova nel DVD allegato.

Come si va da A a B?

Il Navman è dotato di mappe che forniscono dettagli a livello di strada per la navigazione porta a porta, compresi Punti di interesse quali alberghi, parcheggi, distributori di benzina, stazioni ferroviarie e aeroporti.

Quando si desidera ...	Procedere come segue
conoscere l'indirizzo di destinazione	usare l'assistente di immissione indirizzi per immettere l'indirizzo, a pagina 22.
fare diverse soste	usare la schermata *Viaggio multistop* per immettere più punti di percorso, a pagina 26.
trovare un posto, caratteristica, punto di riferimento o luogo di ritrovo pubblico dotato di un nome.	cercare un Punto di interesse, a pagina 30.
navigare verso una posizione NavPix™	usare la schermata *Vai a* NavPix™ *x* per recarsi presso un NavPix™ già installato, a pagina 58.

AVVERTENZA: Per motivi di sicurezza, immettere i dati sulla destinazione prima di iniziare il viaggio. Non immettere la destinazione durante la guida.

Cosa succede se si salta una svolta?

Riprogrammazione automatica Back-On-Track™

Se si sbaglia una svolta, si verrà reindirizzati. In cima alla schermata viene visualizzato un avviso per informare che si sta ricalcolando il percorso.

Per annullare il ricalcolo del percorso toccare . Verrà visualizzato un avviso che chiede di confermare l'annullamento. In caso di conferma, saranno annullati sia il ricalcolo, sia il percorso attuale.

Come si cerca un indirizzo?

Selezionare la destinazione usando le schermate *Cerca destinazione*, *Tastiera* e *Anteprima destinazione* che, se usate insieme, costituiscono l'assistente di immissione indirizzi.

Questo paragrafo fornisce un esempio come ausilio all'impostazione della destinazione.

Nota: in alcuni Paesi è possibile ricercare la destinazione in base al codice postale o CAP. Se si ci trova nel Regno Unito e si conosce il codice postale della destinazione, è possibile cercarlo nella schermata *Cerca destinazione* premendo **Codice postale** e inserendo un codice postale di massimo otto caratteri.

Passi rapidi

1. Aprire la schermata Cerca destinazione
2. Selezionare il Paese
3. Cercare la città/zona
4. Cercare la via
5. Cercare il numero civico
6. Selezionare .

Esempio: Come si cerca un indirizzo?

Questo esempio mostra come immettere un indirizzo e dirigersi verso di esso.

L'indirizzo che useremo in questo esempio è:

V. del Macao 3
00185 Roma,
Italia

Nota: l'indirizzo di cui sopra è immaginario e viene usato solo a titolo di esempio.

Suggerimento: prima di immettere l'indirizzo di destinazione, sincerarsi di avere impostato le preferenze per il percorso. Per ulteriori informazioni, vedere "Opzioni percorso" a pagina 68.

1. **Aprire la schermata Cerca destinazione**

Verrà visualizzata la schermata *Cerca destinazione*.

Nota: se è la prima volta che si sta impostando una destinazione e sono state installate e selezionate mappe di più di un Paese, verrà visualizzata la schermata *Seleziona Paese* invece della schermata *Cerca destinazione*. Andare direttamente al passo 2b. La prossima volta che si eseguirà questa procedura, si aprirà come previsto la schermata *Cerca destinazion*.

2. Selezionare il Paese

Nota: se si è installata e selezionata la mappa di un solo Paese, quel Paese sarà selezionato come destinazione per impostazione predefinita e non sarà possibile cambiarlo. Andare al passo 3.

a) Nella schermata *Cerca destinazione*, toccare .
Verrà visualizzata la schermata *Seleziona un Paese*.



b) Selezionare **Italia** dall'elenco.
Verrà visualizzata la schermata *Cerca destinazione*.

3. Cercare la città/zona

a) Nella schermata *Cerca destinazione*, selezionare **Città / area**.
Verrà visualizzata la schermata *Tastiera*.

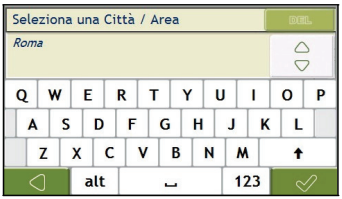

b) Usare la schermata *Tastiera* per cercare la città o zona di destinazione, ossia **Roma (Lazio)**, quindi selezionare il risultato della ricerca.
Viene visualizzata la schermata *Cerca destinazione*.

4. Cercare il nome della via e il numero civico

a) Nella schermata *Cerca destinazione*, selezionare **Indirizzo stradale**.
Verrà visualizzata la schermata *Tastiera*.

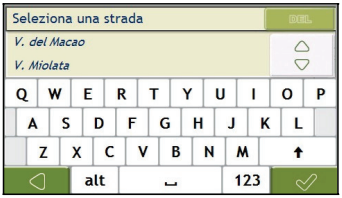

Uso della schermata *Tastiera*

Se è necessario inserire testo, ad esempio quando si cerca il nome di una via, viene visualizzata la schermata *Tastiera*. I risultati della ricerca verranno visualizzati in ordine di corrispondenza, con le corrispondenze più precise in cima all'elenco. Verrà visualizzato un massimo di 99 risultati.

La schermata *Tastiera* può presentare diversi aspetti che dipendono dalle informazioni che è necessario immettere: alfabeto, numeri, caratteri alternati e combinazioni di questi elementi.

È anche possibile scegliere la tastiera preferita tra alfabetica, standard e numerata. Per ulteriori informazioni, vedere "Tastiera" a pagina 87.

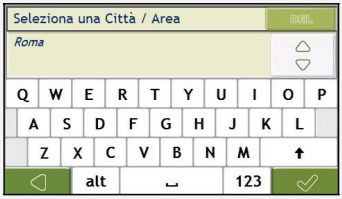

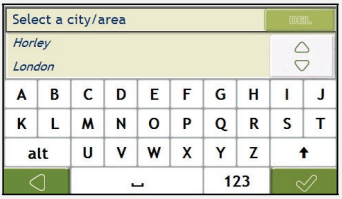

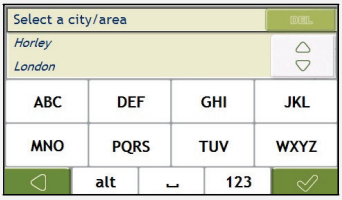

Quando si seleziona un carattere, vengono visualizzati i primi tre risultati. Selezionare [△▽], quindi scorrere per vedere ulteriori risultati della ricerca.

- Per selezionare un carattere o il risultato della ricerca, toccare l'elemento pertinente fra questi due.
- Per cancellare un carattere, selezionare DEL.
- Per visualizzare altri caratteri, selezionare **123**, **alt** o **abc**, se disponibili.

Uso della schermata *Cerca destinazione*

La schermata *Cerca destinazione* viene usata per selezionare la destinazione in base alla zona, alla via, al codice postale o CAP, ai Punti di Interesse, all'incrocio, alla città, alla zona, al Paese o allo Stato.

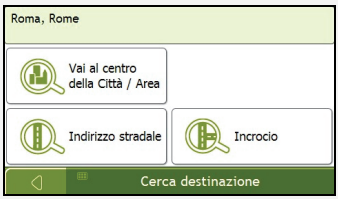

Ogni parte dell'indirizzo verrà visualizzata in cima alla schermata.

Le opzioni disponibili cambieranno per riflettere le parti dell'indirizzo ancora da completar.

b) Usare la schermata Tastiera per immettere la via di destinazione, ossia **V. del Macao**, quindi selezionare il risultato della ricerca.

Nota: per un determinato nome di via potrebbero esserci più corrispondenze. Le vie lunghe che attraversano diversi quartieri e i nomi di vie comuni daranno risultati della ricerca ordinati in base al nome della città o zona.

c) Usare la schermata *Tastiera* per immettere il numero civico di destinazione, ossia **3**, quindi selezionare il risultato della ricerca.

Nota: se sono disponibili i numeri civici, ma non quello richiesto, potrebbe essere necessario scegliere la stessa strada con un altro numero civico. Premere e selezionare un altro risultato della ricerca. Se per il tratto di via selezionato non sono disponibili numeri civici, viene visualizzata la schermata *Anteprima destinazione*.

d) Completare una delle operazioni seguenti:

Se si desidera ...	Procedere come segue
dirigersi verso la destinazione selezionata	selezionare . Il percorso viene calcolato e visualizzato nella schermata *Mappa in 3D*.
visualizzare la destinazione sulla schermata della mappa	premere sulla mappa per visualizzare la destinazione sulla schermata *Mappa in 2D*.
visualizzare ulteriori informazioni sulla destinazione	selezionare **Altro**. Verrà visualizzata la schermata *Dettagli destinazione*.
aggiungere la destinazione ad un viaggio multistop	selezionare **Aggiungi**. Viene visualizzata la schermata *Programmatore di viaggi multistop*. L'indirizzo viene elencato come punto di percorso del viaggio multistop. Fare riferimento alla sezione "Come si crea un viaggio multistop?" a pagina 26.
salvare la destinazione come Casa mia	selezionare **Salva**. Verrà visualizzata la schermata *Nuovo Preferito*. selezionare **Salva come Casa**.
salvare la destinazione come preferito	selezionare **Salva**. Verrà visualizzata la schermata *Nuovo Preferito*. selezionare **Salva nei preferiti**.

Come si crea un viaggio multistop?

È possibile usare la schermata *Viaggio multistop* per impostare più soste/punti di percorso per il viaggio. Il percorso sarà calcolato per passare attraverso questi punti nell'ordine specificato.

È possibile aggiungere punti di percorso tramite la schermata Viaggio multistop o selezionando **Posizione**, quindi **Aggiungi al viaggio** dal menu a comparsa Mappa della schermata Mappa in 2D o Mappa in 3D. È possibile salvare fino a 198 viaggi multistop, ognuno dei quali con un massimo di 14 punti di percorso.

Nota: i punti di percorso aggiunti, aggiornati o eliminati dopo l'inizio di un viaggio multistop non influiscono sul percorso attuale.

Passi rapidi

1. Iniziare un viaggio multistop
2. Selezionare il Paese
3. Cercare la città/zona
4. Cercare la via e il numero civico
5. Aggiungere ulteriori punti di percorso
6. Selezionare .

Esempio: Come ci si dirige verso più indirizzi?

Questo esempio mostra come impostare un viaggio multistop immettendo più punti di percorso.

L'indirizzo che useremo in questo esempio è:

V. del Macao 3
00185 Roma,
Italia

Nota: l'indirizzo di cui sopra è immaginario e viene usato solo a titolo di esempio.

Suggerimento: prima di immettere l'indirizzo di destinazione, sincerarsi di avere impostato le preferenze per il percorso. Per ulteriori informazioni, vedere "Opzioni percorso" a pagina 68.

1. **Aprire la schermata Viaggio multistop**

Verrà visualizzata la schermata *Viaggio multistop*.

a) Selezionare **Aggiungi**.
Verrà visualizzato il *menu Aggiungi a viaggio*.

b) Selezionare **Indirizzo**.
Verrà visualizzata la schermata *Cerca destinazione*.

Nota: è anche possibile aggiungere punti di percorso usando i preferiti, le destinazioni recenti, le posizioni dei PDI e i NavPix™.

2. Selezionare il Paese

Nota: se si è installata e selezionata la mappa di un solo Paese, quel Paese sarà selezionato come destinazione per impostazione predefinita e non sarà possibile cambiarlo. Andare al passo 3.

a) Nella schermata *Cerca destinazione*, toccare .
Verrà visualizzata la schermata *Seleziona un Paese*.



b) Selezionare **Italia** dall'elenco.
Verrà visualizzata la schermata *Cerca destinazione*.

3. Cercare la città/zona

a) Nella schermata *Cerca destinazione*, selezionare **Città / area**.
Verrà visualizzata la schermata *Tastiera*.

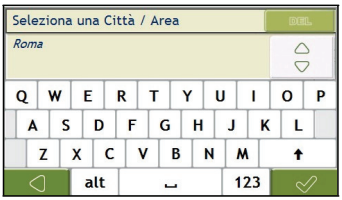

b) Usare la schermata *Tastiera* per cercare la città o zona di destinazione, ossia **Roma (Lazio)**, quindi selezionare il risultato della ricerca.
Viene visualizzata la schermata *Cerca destinazione*.

4. Cercare il nome della via e il numero civico

a) Nella schermata *Cerca destinazione*, selezionare **Indirizzo stradale**.
Verrà visualizzata la schermata *Tastiera*.

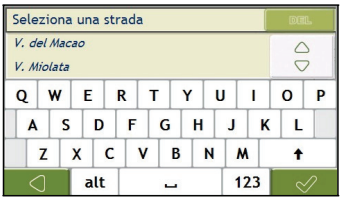

b) Usare la schermata *Tastiera* per immettere la via di destinazione, ossia **V. del Macao**, quindi selezionare il risultato della ricerca.

Nota: per un determinato nome di via potrebbero esserci più corrispondenze. Le vie lunghe che attraversano diversi quartieri e i nomi di vie comuni daranno risultati della ricerca ordinati in base al nome della città o zona.

c) Usare la schermata *Tastiera* per immettere il numero civico di destinazione, ossia **3**, quindi selezionare il risultato della ricerca.

Nota: se sono disponibili i numeri civici, ma non quello richiesto, potrebbe essere necessario scegliere la stessa strada con un altro numero civico. Premere e selezionare un altro risultato della ricerca. Se per il tratto di via selezionato non sono disponibili numeri civici, viene visualizzata la schermata *Anteprima destinazione*.

d) Selezionare **Aggiungi**.
Il punto di percorso viene salvato automaticamente e si mostra la schermata *Viaggio multistop*.

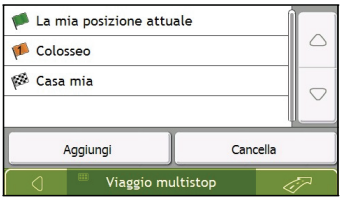

e) Completare una delle operazioni seguenti:

Se si desidera ...	Procedere come segue
aggiungere un altro punto di percorso **Nota:** i punti di percorso aggiunti dopo l'inizio di un viaggio multistop non verranno compresi nel percorso attuale.	selezionare **Aggiungi**. Viene visualizzata la schermata *Viaggio multistop*. Tornare al passo 1a.
dirigersi verso la destinazione selezionata	selezionare Viene visualizzata la schermata *Anteprima viaggio multistop*. selezionare . La schermata *Mappa* mostrerà il percorso calcolato.
cambiare l'ordine dei punti di percorso	selezionare il punto di percorso da spostare. Verrà visualizzata la schermata *Anteprima punti di percorso*. selezionare **Sposta su** o **Sposta giù**. Verrà visualizzata la schermata *Viaggio multisto*.
cancellare tutti i punti di percorso	selezionare **Cancella**.
cancellare un punto di percorso	selezionare il punto di percorso da cancellare. Verrà visualizzata la schermata *Anteprima punti di percorso*. selezionare **Cancella**. Verrà visualizzata di nuovo la schermata *Viaggio multistop*.

Come si salta un punto di percorso durante un viaggio multistop?

Per saltare un punto di percorso durante un viaggio multistop, completare i seguenti passi:

1. Toccare la mappa per visualizzare il cursore a croce.
   Verrà visualizzato il *Menu mappa*.

2. Selezionare **Percorso**, quindi **Salta punto di percorso**.
   Il successivo punto di percorso sarà saltato e il percorso verrà ricalcolato per raggiungere il punto di percorso seguente.

Come si cerca un Punto di interesse (PDI)?

Un PDI è un sito conosciuto, una caratteristica, un punto di riferimento o un luogo pubblico visualizzabile sotto forma di icona sulla mappa. I PDI sono raggruppati per tipo, come stazioni di rifornimento, parcheggi, spiagge e musei.

Immettere un PDI usando le schermate Cerca destinazione, Tastiera e Anteprima che, se usate insieme, costituiscono l'assistente per l'immissione dei PDI.

Suggerimento: è anche possibile cercare rapidamente determinati PDI in base alla propria posizione attuale, tramite le schermate del menu principale.

Questo paragrafo fornisce un esempio che aiuta ad impostare un PDI come destinazione.

Passi rapidi

1. Aprire la schermata *Cerca destinazione*
2. Selezionare il Paese
3. Cercare la città/zona
4. Cercare un PDI
5. Selezionare

Esempio: Come si cerca un Punto di interesse (PDI)?

Questo esempio mostra come immettere un indirizzo e dirigersi verso di esso.

L'indirizzo che useremo in questo esempio è:

Colosseo
Piazza del Colosseo
00184 Roma,
Italia

Suggerimento: prima di immettere l'indirizzo di destinazione, sincerarsi di avere impostato le preferenze per il percorso. Per ulteriori informazioni, vedere "Opzioni percorso" a pagina 68.

1. **Aprire la schermata *Cerca destinazione***

Verrà visualizzata la schermata *Cerca destinazione*.

Nota: se è la prima volta che si sta impostando una destinazione e sono state installate e selezionate mappe di più di un Paese, verrà visualizzata la schermata *Seleziona Paese* invece della schermata *Cerca destinazione*. Andare direttamente al passo 2b. La prossima volta che si esegue questa procedura, si aprirà come previsto la schermata *Cerca destinazione*.

2. Selezionare il Paese

Nota: se si è installata e selezionata la mappa di un solo Paese, quel Paese sarà selezionato come destinazione per impostazione predefinita e non sarà possibile cambiarlo. Andare al passo 3.

a) Nella schermata *Cerca destinazione*, toccare [⇕].
Verrà visualizzata la schermata *Seleziona un Paese*.



b) Selezionare **Italia** dall'elenco.
Verrà visualizzata la schermata *Cerca destinazione*.

3. Cercare la città/zona

a) Nella schermata *Cerca destinazione*, selezionare **Città / area**.
Verrà visualizzata la schermata *Tastiera*.

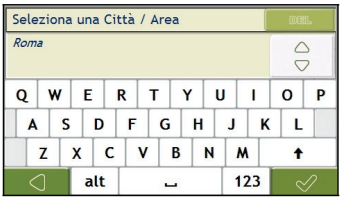

b) Usare la schermata *Tastiera* per cercare la città o zona di destinazione, ossia **Roma (Lazio)**, quindi selezionare il risultato della ricerca.
Viene visualizzata la schermata *Seleziona la categoria di PDI*.

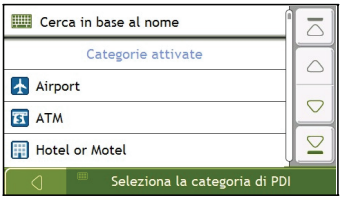

Suggerimento: l'elenco delle categorie è suddiviso in **Categorie attivate**, di cui si è impostata la visualizzazione come icona nelle schermate delle mappe, e **Altre categorie di PDI**, che non vengono visualizzate come icona.

4. Cercare un PDI

a) Selezionare **Cerca in base al nome** per cercare in tutte le categorie di PDI, oppure selezionare una categoria dall'elenco. Viene visualizzata la schermata *Tastiera*.

Seleziona un punto d'interesse
2 Bis Srl, V. Cina, Torrino, Rome; i...
2 Frg Srl, C.so Trieste, Roma, Rome
Q W E R T Y U I O P
A S D F G H J K L
Z X C V B N M
alt
123

b) Usare la schermata *Tastiera* per cercare **Colosseo**, quindi selezionare il risultato della ricerca. Viene visualizzata la schermata *Anteprima destinazione*.

c) Completare una delle operazioni seguenti:

Se si desidera ...	Procedere come segue
dirigersi verso la destinazione selezionata	selezionare . Il percorso viene calcolato e visualizzato nella schermata *Mappa in 3D*.
visualizzare la destinazione sulla schermata della mappa	premere sulla mappa per visualizzare la destinazione sulla schermata *Mappa in 2D*.
visualizzare ulteriori informazioni sulla destinazione	selezionare **Altro**. Verrà visualizzata la schermata *Dettagli destinazione*.
aggiungere la destinazione ad un viaggio multistop	selezionare **Aggiungi**. Viene visualizzata la schermata *Programmatore di viaggi multistop*. L'indirizzo viene elencato come punto di percorso del viaggio multistop. Fare riferimento alla sezione "Come si crea un viaggio multistop?" a pagina 26.
salvare la destinazione come Casa mia	selezionare **Salva**. Verrà visualizzata la schermata *Nuovo Preferito*. selezionare **Salva come Casa**.
salvare la destinazione come preferito	selezionare **Salva**. Verrà visualizzata la schermata *Nuovo Preferito*. selezionare **Salva nei preferiti**.

Come si salvano i preferiti e Casa mia?

È possibile salvare fino a 200 destinazioni come preferiti, e una di queste può essere salvata come Casa mia.

È possibile salvare un preferito dalla schermata *Anteprima* dopo la ricerca di un indirizzo, o dal *Menu mappa* delle schermate *Mappa in 3D* o *Mappa in 2D*. Per ulteriori informazioni, vedere "Come si usa il Menu Principale?" a pagina 48.

È possibile assegnare un NavPix™ a un preferito?

È possibile assegnare un **NavPix**™ a qualsiasi preferito esistente. Per ulteriori informazioni, vedere "Come ci si dirige verso un **NavPix**™?" a pagina 58.

Come si salva un preferito o Casa mia?

1. Cercare un indirizzo finché viene visualizzata la schermata *Anteprima Destinazione*.
2. Selezionare **Salva**.
   Verrà visualizzata la schermata *Nuovo preferito*.

3. Per cambiare il nome del preferito, selezionare .
   Verrà visualizzata la schermata *Tastiera*.



4. Una volta immesso un nome per il preferito, selezionare .
   Verrà visualizzata la schermata *Nuovo preferito*.
5. Completare una delle operazioni seguenti:

Se si desidera ...	Procedere come segue
salvare come preferito	selezionare **Salva nei preferiti**. Viene salvato il Preferito. Sarà visualizzata la schermata Anteprima preferiti. Fare riferimento alla sezione "Come ci si dirige verso un preferito?" a pagina 34.
salvare come Casa mia	selezionare **Salva come Casa**. Il Preferito viene salvato come Casa mia. Sarà visualizzata la schermata *Anteprima casa*. Fare riferimento alla sezione "Come ci si dirige verso Casa mia?" a pagina 34.

Come ci si dirige verso un preferito?

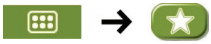

1. Selezionare la destinazione preferita verso cui si desidera viaggiare.
   Verrà visualizzata la schermata *Anteprima preferito*.

2. Selezionare .
   Il Navman calcola il percorso a partire dalla posizione attuale. Viene visualizzata la schermata *Mappa in 3D*.

Come ci si dirige verso Casa mia?

Se non è stato impostato un indirizzo come *Casa mia*, la prima volta che si tenta di dirigersi verso *Casa mia* verrà richiesto di cercare un indirizzo usando l'assistente di immissione indirizzi.

Opzione 1 - tramite il menu principale

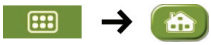

Il Navman calcola il percorso a partire dalla posizione attuale. Viene visualizzata la schermata *Mappa in 3D*.

Opzione 2 - dalla schermata Destinazioni preferite



1. Nella schermata *Destinazioni preferite*, selezionare *Casa mia*.
   Viene visualizzata la schermata *Anteprima Casa mia*.

2. Selezionare .
   Il Navman calcola il percorso a partire dalla posizione attuale. Viene visualizzata la schermata *Mappa in 3D*.

Come si modifica il nome di un preferito?

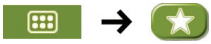

1. Nella schermata *Destinazioni preferite*, selezionare un preferito.
   Viene visualizzata la schermata *Anteprima preferito*.

2. Selezionare **Modifica**.
   Verrà visualizzata la schermata *Modifica nome*.

3. Per modificare il nome del preferito, selezionare .

4. Dopo aver modificato il nome del preferito, selezionare .
   Sarà visualizzata la schermata *Modifica nome*, come mostrato al punto 2.

5. Completare una delle operazioni seguenti:

Se si desidera ...	Procedere come segue
rinominare un Preferito	toccare **Salva**. Viene salvato il Preferito. Verrà visualizzata la schermata *Anteprima preferito*.
salvare come Casa mia	toccare **Salva come Casa**. Il Preferito viene salvato come Casa mia. Verrà visualizzata la schermata *Anteprima Casa mia*.

Come si elimina un preferito?

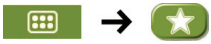

1. Nella schermata *Destinazioni preferite* selezionare un preferito da eliminare.
   Viene visualizzata la schermata *Anteprima preferito*.

2. Selezionare **Elimina**. Quando si apre la finestra d dialogo Attenzione, toccare **Sì** per confermare.
   Il preferito viene eliminato. Verrà visualizzata la schermata *Destinazioni preferite*.

.

Come si naviga verso un indirizzo recente?

Per rendere più semplice la navigazione verso un indirizzo, il Navman salva automaticamente tutte le posizioni di partenza e le destinazioni in un elenco di luoghi recenti.

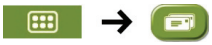

1. Selezionare un indirizzo recente.
   Viene visualizzata la schermata *Lugo recente*.

2. Completare una delle operazioni seguenti:

Se si desidera ...	Procedere come segue
calcolare il percorso e aprire la schermata *Mappa in 3D*	Selezionare . Verrà visualizzata la schermata *Mappa in 3D*
visualizzare l'indirizzo completo del luogo recente	selezionare **Dettagli**. Verrà visualizzata la schermata *Dettagli luogo recente*.
salvare un luogo recente come Casa mia	selezionare **Salva**. Verrà visualizzata la schermata *Nuovo preferito*. selezionare **Salva come Casa**.
salvare un luogo recente come Preferito	selezionare **Salva**. Verrà visualizzata la schermata *Nuovo preferito*. selezionare **Salva nei preferiti**.

Come si visualizza il percorso?

Una volta calcolato il percorso, viene visualizzata la schermata *Mappa in 3D*. Si verrà indirizzati verso la destinazione mediante istruzioni vocali e visive.

Il pulsante Mappa consente di passare dall'una all'altra delle schermate *Mappa in 3D*, *Mappa in 2D*, *Panoramica sul traffico* (se disponibile sul modello), *Panoramica sul percorso* e *Turn-by-Turn*.

Schermata Mappa in 3D

La schermata *Mappa in 3D* mostra la posizione attuale e segue la direzione del viaggio.

- Premere e trascinare la schermata per spostarsi sulla mappa.
- Premere sulla mappa per visualizzare il *Menu mappa,* vedere "Come si usa il Menu Principale?" a pagina 48.

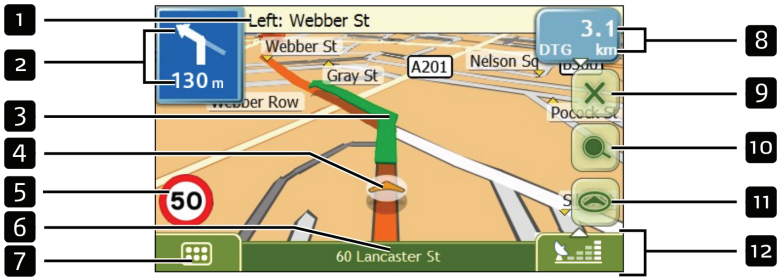

Nota: a seconda del Paese in cui si viaggia, il colore dei pulsanti di direzione e distanza può essere diverso da quello dell'esempio di cui sopra.

	Voce	Descrizione
1	**Prossima istruzione**	Direzione e nome della via in cui svoltare.
2	**Direzione e distanza della prossima svolta**	Direzione della svolta successiva e distanza dalla stessa. **Nota:** per ripetere l'indicazione vocale della prossima svolta, selezionare la freccia della svolta.
3	**Percorso**	Il percorso attuale viene evidenziato.
4	**Posizione attuale**	La posizione attuale è contrassegnata con .
5	**Indicatore di velocità**	Compare quando si supera il limite di velocità. Per ulteriori informazioni, vedere "Avvisi per l'autista 3/4" a pagina 70.
6	**Barra di stato**	Visualizza una delle opzioni seguenti: • Nome della via in cui ci si trova • Avvertenze relative alla velocità • PDI attivi Selezionare per visualizzare la schermata *Menu principale*. **Nota:** quando Traffico è abilitato, la **barra di stato** viene sostituita dagli eventi di traffico attuali. Per ulteriori informazioni, vedere "Come si fa a sapere quando si verifica un evento di traffico?" a pagina 62.
7	**Menu principale**	Le schermate del *Menu prncipale* permettono anche di inserire un indirizzo per la destinazione e le preferenze personalizzate.

	Voce	Descrizione
8	**Informazioni su tempo e distanza**	Selezionare per espandere e visualizzare le seguenti opzioni: • Ora • km/ora o miglia/ora (velocità) • TTG (tempo per arrivare a destinazione) • DTG (distanza da percorrere) • ETA (ora prevista di arrivo). Selezionare per passare da un'opzione all'altra.
9	**Annulla percorso**	Consente di annullare il percorso attuale.
10	**Zoom**	Per visualizzare le opzioni di zoom, selezionare . Per eseguire lo zoom indietro, selezionare . Per eseguire lo zoom avanti, selezionare .
11	**Mappa**	Il pulsante Mappa consente di scorrere le varie schermate della mappa.
12	**Togliere/riattivare il volume, TMC*, batteria e informazioni GPS.**	Selezionare per espandere e visualizzare le seguenti opzioni: Togliere/riattivare il volume. Indicatore stato del traffico TMC. Per ulteriori informazioni, vedere "Come fa il Navman a ricevere informazioni sul traffico?" a pagina 61. Indicatore di carica della batteria. Indicatore di stato GPS. L'icona è verde quando viene stabilito un punto di posizione GPS e rossa quando non è disponibile un punto di posizione GPS. Per indicare l'intensità di ricezione del punto di posizione GPS, vengono mostrate da una a quattro barre verticali verdi.

* La funzione TMC non è disponibile su tutti i modelli.

Schermata Mappa in 2D

La schermata *Mappa in 2D* mostra la posizione attuale (se è attivo un punto di posizione GPS) e i nomi delle vie adiacenti. Se è stato calcolato un percorso, saranno evidenziati quest'ultimo e le svolte. La schermata *Mappa in 2D* segue la direzione del viaggio a meno che la preferenza *Visualizzazione mappa* non sia impostata su Nord (vedere "Mappa 2/3" a pagina 74).

- Premere e trascinare la schermata per spostarsi sulla mappa.
- Premere sulla mappa per visualizzare il *Menu mappa,* vedere "Come si usa il Menu Principale?" a pagina 48.

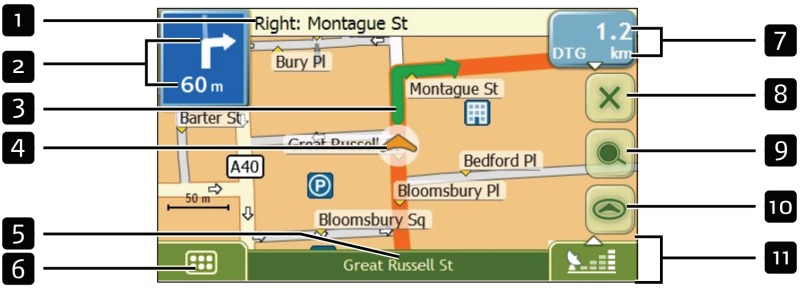

Nota: a seconda del Paese in cui si viaggia, il colore dei pulsanti di direzione e distanza può essere diverso da quello dell'esempio di cui sopra.

	Voce	Descrizione
1	**Prossima istruzione**	Direzione e nome della via in cui svoltare.
2	**Direzione e distanza della prossima svolta**	Direzione della svolta successiva e distanza dalla stessa. **Nota:** per ripetere l'indicazione vocale della prossima svolta, selezionare la freccia della svolta.
3	**Percorso**	Il percorso attuale viene evidenziato.
4	**Posizione attuale**	La posizione attuale è contrassegnata con .
5	**Barra di stato**	Visualizza una delle opzioni seguenti: • Nome della via in cui ci si trova • Avvertenze relative alla velocità • PDI attivi. Selezionare per visualizzare la schermata *Menu principale*. **Nota:** quando Traffico è abilitato, la **barra di stato** viene sostituita dagli eventi di traffico attuali. Per ulteriori informazioni, vedere "Come si fa a sapere quando si verifica un evento di traffico?" a pagina 62.
6	**Menu principale**	Le schermate del *Menu prncipale* permettono anche di inserire un indirizzo per la destinazione e le preferenze personalizzate.

	Voce	Descrizione
7	**Informazioni su tempo e distanza**	Selezionare per espandere e visualizzare le seguenti opzioni: • Ora • km/ora o miglia/ora (velocità) • TTG (tempo per arrivare a destinazione) • DTG (distanza da percorrere) • ETA (ora prevista di arrivo). • Selezionare per passare da un'opzione all'altra.
8	**Annulla percorso**	Consente di annullare il percorso attuale.
9	**Zoom**	Per visualizzare le opzioni di zoom, selezionare . Per eseguire lo zoom indietro, selezionare . Per eseguire lo zoom avanti, selezionare .
10	**Mappa**	Il pulsante Mappa consente di scorrere le varie schermate della mappa.
11	**Togliere/riattivare il volume, TMC*, batteria e informazioni GPS.**	Selezionare per espandere e visualizzare le seguenti opzioni: Togliere/riattivare il volume. Indicatore stato del traffico TMC. Per ulteriori informazioni, vedere "Come fa il Navman a ricevere informazioni sul traffico?" a pagina 61. Indicatore di carica della batteria. Indicatore di stato GPS. L'icona è verde quando viene stabilito un punto di posizione GPS e rossa quando non è disponibile un punto di posizione GPS. Per indicare l'intensità di ricezione del punto di posizione GPS, vengono mostrate da una a quattro barre verticali verdi.

* La funzione TMC non è disponibile su tutti i modelli.

Schermata Panoramica sul traffico (solo modelli abilitati)

Nota: È possibile che le informazioni sul traffico non siano disponibili o che richiedano un supporto traffico; ciò dipende dal modello Navman acquistato.

La schermata *Panoramica sul traffico* mostra una panoramica generale della situazione del traffico sul percorso, che comprende tutti gli eventi delle immediate vicinanze.

Nota: per poter visualizzare questa schermata è necessario che sia stato prima calcolato un percorso.

- Premere e trascinare la schermata per spostarsi sulla mappa.
- Premere sulla mappa per visualizzare il *Menu mappa,* vedere "Come si usa il Menu Principale?" a pagina 48.

	Voce	Descrizione
1		Destinazione finale
2	**Icona evento**	Visualizzazione di un'icona ad indicare il tipo di evento
3	**Posizione attuale**	La posizione attuale è contrassegnata con .
4		Selezionare per visualizzare la schermata *Elenco eventi*.
5	**Barra di stato**	Visualizza una delle opzioni seguenti: • Nome della via in cui ci si trova • Avvertenze relative alla velocità • PDI attivi. Selezionare per visualizzare la schermata *Menu principale*. **Nota:** quando Traffico è abilitato, la **barra di stato** viene sostituita dagli eventi di traffico attuali. Per ulteriori informazioni, vedere "Come si fa a sapere quando si verifica un evento di traffico?" a pagina 62.
6		Selezionare per visualizzare la schermata Stato sistema di traffico. **Nota:** è possibile che l'icona presenti un aspetto diverso quando lo stato del traffico è aggiornato tramite GPRS.
7	**Annulla percorso**	Consente di annullare il percorso attuale.
8	**Zoom**	Per visualizzare le opzioni di zoom, selezionare . Per eseguire lo zoom indietro, selezionare . Per eseguire lo zoom avanti, selezionare .

	Voce	Descrizione
9	**Mappa**	Il pulsante Mappa consente di scorrere le varie schermate della mappa.
10	**Togliere/riattivare il volume, TMC*, batteria e informazioni GPS.**	Selezionare per espandere e visualizzare le seguenti opzioni: Togliere/riattivare il volume. Indicatore stato del traffico TMC. Per ulteriori informazioni, vedere “Come fa il Navman a ricevere informazioni sul traffico?” a pagina 61. Indicatore di carica della batteria. Indicatore di stato GPS. L'icona è verde quando viene stabilito un punto di posizione GPS e rossa quando non è disponibile un punto di posizione GPS. Per indicare l'intensità di ricezione del punto di posizione GPS, vengono mostrate da una a quattro barre verticali verdi.

* La funzione TMC non è disponibile su tutti i modelli.

Schermata Panoramica sul percorso

La schermata *Panoramica sul percorso* mostra una vista "a volo d'uccello" del percorso.

Nota: per poter visualizzare questa schermata è necessario che sia stato prima calcolato un percorso.

- Premere e trascinare la schermata per spostarsi sulla mappa.
- Premere sulla mappa per visualizzare il *Menu mappa,* vedere "Come si usa il Menu Principale?" a pagina 48.

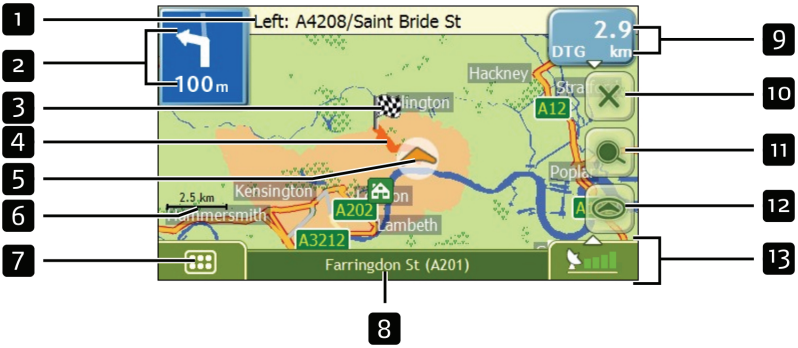

Nota: a seconda del Paese in cui si viaggia, il colore dei pulsanti di direzione e distanza può essere diverso da quello dell'esempio di cui sopra.

	Voce	Descrizione
1	**Prossima istruzione**	Direzione e nome della via in cui svoltare. **Nota:** per ripetere l'indicazione vocale della prossima svolta, selezionare la freccia della svolta.
2	**Direzione e distanza della prossima svolta**	Direzione della svolta successiva e distanza dalla stessa. **Nota:** per ripetere l'indicazione vocale della prossima svolta, selezionare la freccia della svolta.
3	**Posizione attuale**	La posizione attuale è contrassegnata con .
4	**Percorso**	Il percorso attuale viene evidenziato.
5		Destinazione finale
6	**Barra scala**	Visualizza la scala della mappa.
7	**Menu principale**	Le schermate del *Menu prncipale* permettono anche di inserire un indirizzo per la destinazione e le preferenze personalizzate.
8	**Barra di stato**	Visualizza una delle opzioni seguenti: • Nome della via in cui ci si trova • Avvertenze relative alla velocità • PDI attivi. Selezionare per visualizzare la schermata *Menu principale*. **Nota:** quando Traffico è abilitato, la **barra di stato** viene sostituita dagli eventi di traffico attuali. Per ulteriori informazioni, vedere "Come si fa a sapere quando si verifica un evento di traffico?" a pagina 62.

	Voce	Descrizione
9	**Informazioni su tempo e distanza**	Selezionare per espandere e visualizzare le seguenti opzioni: • Ora • km/ora o miglia/ora (velocità) • TTG (tempo per arrivare a destinazione) • DTG (distanza da percorrere) • ETA (ora prevista di arrivo). Selezionare per passare da un'opzione all'altra.
10	**Annulla percorso**	Consente di annullare il percorso attuale.
11	**Zoom**	Per visualizzare le opzioni di zoom, selezionare . Per eseguire lo zoom indietro, selezionare . Per eseguire lo zoom avanti, selezionare .
12	**Mappa**	Il pulsante Mappa consente di scorrere le varie schermate della mappa.
13	**Togliere/riattivare il volume, TMC*, batteria e informazioni GPS.**	Selezionare per espandere e visualizzare le seguenti opzioni: Togliere/riattivare il volume. Indicatore stato del traffico TMC. Per ulteriori informazioni, vedere "Come fa il Navman a ricevere informazioni sul traffico?" a pagina 61. Indicatore di carica della batteria. Indicatore di stato GPS. L'icona è verde quando viene stabilito un punto di posizione GPS e rossa quando non è disponibile un punto di posizione GPS. Per indicare l'intensità di ricezione del punto di posizione GPS, vengono mostrate da una a quattro barre verticali verdi.

* La funzione TMC non è disponibile su tutti i modelli.

Schermata Turn-by-Turn

La schermata *Turn-by-Turn* visualizza le quattro svolte successive del percorso, la direzione della svolta, il nome della via e la distanza dalla svolta. È possibile vedere tutte le svolte dell'elenco usando le frecce Su e Giù. Per poter visualizzare questa schermata è necessario che sia stato prima calcolato un percorso.

Nota: per poter visualizzare questa schermata è necessario che sia stato prima calcolato un percorso.

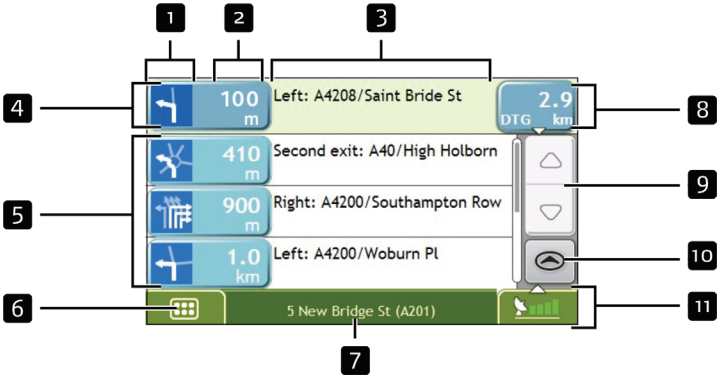

Nota: a seconda del Paese in cui si viaggia, il colore dei pulsanti di direzione e distanza può essere diverso da quello dell'esempio di cui sopra.

	Voce	Descrizione
1	**Direzione della svolta successiva**	La direzione della svolta. La svolta successiva è evidenziata. **Nota:** per ripetere l'indicazione vocale della prossima svolta, selezionare la freccia della svolta.
2	**Distanza dalla svolta successiva**	Distanza dalla prossima svolta. La svolta successiva è evidenziata.
3	**Istruzione**	Direzione e nome della via in cui svoltare. La svolta successiva è evidenziata.
4	**Prossima svolta**	La svolta successiva è situata in cima all'elenco.
5	**Svolte future**	La direzione delle svolte future e la loro distanza.
6	**Menu principale**	Le schermate del *Menu prncipale* permettono anche di inserire un indirizzo per la destinazione e le preferenze personalizzate.
7	**Barra di stato**	Visualizza una delle opzioni seguenti: • Nome della via in cui ci si trova • Avvertenze relative alla velocità • PDI attivi. Selezionare per visualizzare la schermata *Menu principale*. **Nota:** quando Traffico è abilitato, la **barra di stato** viene sostituita dagli eventi di traffico attuali. Per ulteriori informazioni, vedere "Come si fa a sapere quando si verifica un evento di traffico?" a pagina 62.

	Voce	Descrizione
8	**Informazioni su tempo e distanza**	Selezionare per espandere e visualizzare le seguenti opzioni: ● Ora ● km/ora o miglia/ora (velocità) ● TTG (tempo per arrivare a destinazione) ● DTG (distanza da percorrere) ● ETA (ora prevista di arrivo). Selezionare per passare da un'opzione all'altra.
9	**Pulsanti di scorrimento**	Consentono di visualizzare ogni svolta scorrendo l'elenco.
10	**Mappa**	Il pulsante Mappa consente di scorrere le varie schermate della mappa
11	**Togliere/riattivare il volume, TMC*, batteria e informazioni GPS.**	Selezionare per espandere e visualizzare le seguenti opzioni: Togliere/riattivare il volume. Indicatore stato del traffico TMC. Per ulteriori informazioni, vedere "Come fa il Navman a ricevere informazioni sul traffico?" a pagina 61. Indicatore di carica della batteria. Indicatore di stato GPS. L'icona è verde quando viene stabilito un punto di posizione GPS e rossa quando non è disponibile un punto di posizione GPS. Per indicare l'intensità di ricezione del punto di posizione GPS, vengono mostrate da una a quattro barre verticali verdi.

* La funzione TMC non è disponibile su tutti i modelli.

Come si usa il Menu Principale?

Il Menu Principale consente di accedere alle funzioni di navigazione dalle schermate *Mappa in 3D* e *Mappa in 2D*.

Visualizzazione del Menu Principale

1. Selezionare per visualizzare le schermate *Mappa in 3D* o *Mappa in 2D*.
2. Premere sulla mappa e trascinarla per spostarsi verso il luogo selezionato.
3. Premere sulla mappa.
   Viene visualizzato il *Menu mappa*.

Opzioni Menu mappa

Le seguenti opzioni sono disponibili tramite il Menu mappa:

Opzione di menu	Descrizione
Naviga verso	Calcola un percorso a partire dalla posizione attuale, se si dispone di un punto di posizione GPS.
Mostra dettagli	Visualizza la schermata Anteprima da cui è possibile: • visualizzare i dettagli del luogo • aggiungere il luogo al viaggio multistop • salvare il luogo come preferito • dirigersi verso il luogo. **Nota:** se il cursore a croce è posizionato sopra un evento di traffico, **Mostra dettagli** mostrerà invece la schermata *Dettagli dell'evento di traffico*. Per ulteriori informazioni, vedere "Come si fa a visualizzare un elenco di tutti gli eventi che si verificano sul percorso?" a pagina 63.
PDI più vicino	Visualizza la schermata *Seleziona categoria PDI*. Selezionare la *categoria*, quindi *cercare un PDI* verso cui dirigersi. Per ulteriori informazioni, vedere "Come si cerca un Punto di interesse (PDI)?" a pagina 30.
Evita zona	Aggiunge una Zona da evitare di cui stabilire le dimensioni. Fare riferimento alla sezione "Come si aggiunge una Zona da evitare?" a pagina 49, per altre informazioni.
Annulla Evita zona	Elimina la Zona da evitare selezionata. Fare riferimento alla sezione 'Come si elimina una Zona da evitare?' a pagina 49, per altre informazioni.
Aggiungi al viaggio	Aggiunge il luogo al viaggio multistop.
Percorso	**Nota:** questa opzione è disponibile solo quando si guida lungo un percorso. Visualizza il sottomenu *Percorso* da cui è possibile selezionare: **Imposta come partenza.** Imposta il luogo come punto di partenza. **Avvia dimostrazione.** Avvia la dimostrazione del percorso, che indica la navigazione dalla posizione o dal punto di partenza attuale. **Interrompi dimostrazione.** Interrompe la dimostrazione del percorso. **Salta punto di percorso.** Salta alla sosta successiva del viaggio multistop. **Mostra sommario.** Visualizza un sommario del percorso, compresi gli indirizzi di partenza e di destinazione, la distanza totale e il tempo totale previsto per arrivare a destinazione. **Deviazione.** Devia il percorso per evitare i prossimi 1, 2, 5, 10 o 20 chilometri.

Come si evita una zona?

Il Navman può calcolare un percorso che eviti una zona specificata sulla mappa. Le Zone da evitare sono visualizzate come aree ombreggiate.

ATTENZIONE:

- Se non esiste un percorso alternativo attorno alla Zona da evitare, non sarà calcolato alcun percorso.
- Se la destinazione si trova in una Area da evitare, il navigatore Navman guiderà in quella Area da evitare.

Come si aggiunge una Zona da evitare?

1. Premere sulla mappa per visualizzare il *Menu mappa*.
2. Selezionare **Evita Zona**.
3. Premere e trascinare per impostare le corrette dimensioni e la posizione appropriata della Zona da evitare. La Zona da evitare viene aggiunta.

Come si elimina una Zona da evitare?

1. Localizzare la Zona da evitare che si desidera eliminare.
2. Premere sulla Zona da evitare per visualizzare il *Menu mappa*.
3. Selezionare **Annulla Evita zona**.
   La Zona da evitare viene eliminata.

Come si eliminano le Zone da evitare?

Viene visualizzata la schermata *Informazioni salvate*.

1. Selezionare **Elimina Zone da evitare**.
2. Quando si apre la casella di dialogo di avvertenza, selezionare **Sì** per confermare.
   Tutte le Zone da evitare vengono eliminate.

Come si ottiene l'anteprima di un percorso?

La Dimostrazione percorso consente di:

- Ottenere l'anteprima di un percorso.
- Programmare e visualizzare un percorso senza un punto di posizione GPS, ad esempio quando ci si trova in un edificio.

I seguenti passi mostreranno come ottenere l'anteprima del percorso.

1. **Selezionare un punto di partenza**

   Se si dispone di un punto di posizione GPS, non è necessario selezionare un punto di partenza a meno che non si desideri disporre di un percorso dimostrativo che inizia altrove.

   a) Selezionare il punto di partenza sulla schermata mappa in *3D* o in *2D*.
   Viene visualizzato il *Menu mappa*.

   b) Selezionare **Posizione**.
   Viene visualizzato il sottomenu *Posizione*.

   c) Selezionare **Imposta come posizione di partenza**.
   Il *Menu mappa* si chiude e il punto selezionato viene impostato come punto di partenza.

2. **Selezionare un punto di destinazione**

   Impostare una destinazione usando l'assistente di immissione indirizzi o utilizzando il *Menu mappa*:

   a) Localizzare la destinazione.

   b) Premere sulla destinazione per visualizzare il *Menu mappa*.

   c) Selezionare **Naviga verso**.
   Il *Menu mappa* si chiude e la schermata Mappa visualizza il percorso calcolato.

3. **Dimostrare il percorso**

   Una volta stabilito il percorso, è possibile ottenerne una dimostrazione completando i seguenti passi:

   a) Premere sulla schermata Mappa per visualizzare il *Menu mappa*.

   b) Selezionare **Percorso**.
   Viene visualizzato il sottomenu *Percorso*.

   c) Selezionare **Avvia dimostrazione**.
   La schermata *Mappa* mostra il percorso calcolato in modalità di dimostrazione del percorso.

Come si visualizzano le statistiche del percorso?

Nota: questa funzione non è disponibile in tutti i modelli.

Il Navman fornisce informazioni su:

- distanza percorsa
- velocità media
- velocità massima
- tempo
- tempo di sosta.

I dati sul viaggio sono presentati in due modi diversi. Questi sono:

- informazioni per il viaggio attuale
- informazioni per tutti i viaggi fino al momento attuale, o dall'ultimo ripristino del Tripmeter

Come si visualizzano le statistiche sul percorso attuale?

La schermata *Tripmeter - percorso attuale* viene usata per visualizzare informazioni statistiche riguardanti il viaggio attuale.

Nota: Anche premendo a lungo il tasto in lato a destra della schermata della mappa principale si passerà a questa funzione.

Verrà visualizzata la schermata *Tripmeter - attuale*.

Completare una delle operazioni seguenti:

Se si desidera ...	Procedere come segue
visualizzare le statistiche dei viaggi fino a momento attuale	Toccare per visualizzare la schermata *Tripmeter - totale l*.
ripristinare il Tripmeter	toccare **Ripristina**. Verrà visualizzata una casella di dialogo di avvertenza. toccare **Sì** per ripristinare. Verrà visualizzata la schermata *Tripmeter - attuale*.

Come si visualizzano le statistiche sui viaggi fino al momento attuale?

La schermata *Tripmeter - totale* viene usata per visualizzare i dati statistici per tutti viaggi fino al momento attuale, o dall'ultimo ripristino del Tripmeter.

Verrà visualizzata la schermata Tripmeter - totale.

Completare una delle operazioni seguenti:

Se si desidera ...	Procedere come segue
visualizzare i registri dei viaggi	toccare per visualizzare la schermata *Registratore viaggi*.
visualizzare le statistiche per il percorso attuale	toccare per visualizzare la schermata *Tripmeter - attuale*.
ripristinare il Tripmeter	toccare **Ripristina**. Verrà visualizzata una casella di dialogo di avvertenza. Toccare **Sì** per ripristinare. Verrà visualizzata la schermata *Tripmeter - totale*.

Come si visualizzano i registri viaggi?

Nota: il Registratore di viaggi è disponibile solo in alcuni modelli.

La schermata Registratore di viaggi si usa per registrare e visualizzare i registri del viaggio attuale. Il Registratore di viaggi mantiene i registri solo se si è scelto di farlo.



Viene visualizzata la schermata *Registratore di viaggi*.

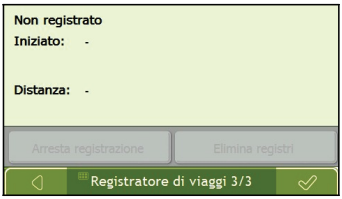

Completare una delle operazioni seguenti:

Se si desidera ...	Procedere come segue
visualizzare le statistiche dei viaggi fino a momento attuale	Selezionare per visualizzare la schermata *Tripmeter - toatale*.
cessare di registrare i viaggi	selezionare **Arresta registrazione**.
eliminare i registri dei viaggi.	selezionare **Arresta registrazione**. selezionare poi **Elimina registri** per eliminare i registri.

Come si usa NavPix™?

Nota: La funzionalità **NavPix™** è disponibile solo in alcuni modelli.

Le foto scattate mentre si dispone di un punto di posizione GPS sono denominate **NavPix™** ed è possibile utilizzarle per recarsi nel luogo fotografato.

Come si gestiscono i NavPix™?

Gestione degli album

Gli album contengono tutti i **NavPix™** e li mostrano come miniature. I file **NavPix™** possono essere archiviati in album personalizzabili oppure nella memoria interna di Navman.

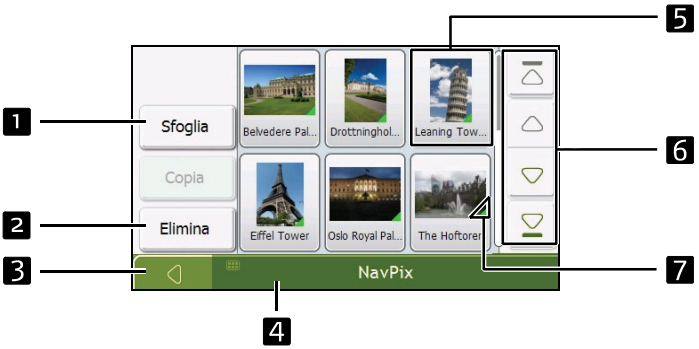

	Voce	Descrizione
1	**Sfoglia**	Mostra la schermata Selezionare un album, nella quale è possibile selezionare un altro album.
2	**Elimina**	Elimina i **NavPix™** selezionati dall'album visualizzato.
3		Visualizza la schermata precedente.
4	**Titolo album**	Il titolo dell'album. Toccando questa barra si ritorna al menu principale.
5	**Miniatura NavPix™**	Una miniatura dei **NavPix™** presenti nell'album visualizzato: • Per selezionare un **NavPix™**, toccare la miniatura. Si apre la schermata *Dettagli* **NavPix™**. • Per selezionare più **NavPix™**, selezionare il primo e trascinare lo stilo per includere gli altri nella selezione. Quando si seleziona un **NavPix™**, questo viene visualizzato con un contorno verd. **Nota:** se si è assegnato un titolo al **NavPix™**, esso verrà mostrato sotto il **NavPix™**. Se al **NavPix™** on è stato assegnato un titolo, viene visualizzato il nome del file del **NavPix™**.
6	**Pulsanti di scorrimento**	Usare i pulsanti di scorrimento per scorrere i **NavPix™**.
7		Compare se l'immagine è un **NavPix™** con coordinate GPS integrate.

Come si eliminano i NavPix™ da un album?

I file **NavPix™** possono essere eliminati da un album o dalla memoria interna di Navman.

Nota: quando un **NavPix™** è stato salvato come destinazione preferita, se in seguito si rimuove il **NavPix™** non si elimina il Preferito.

1. Nella schermata *Album*, selezionare **Sfoglia**.
   Verrà visualizzata la schermata **Selezionare un album**.
2. Selezionare l'album che si desidera visualizzare.
3. Selezionare e mantenere premuto, quindi trascinare la schermata per selezionare i **NavPix™** da eliminare.
   Ogni **NavPix™** selezionato presenta un bordo rosso.
   - Per annullare una selezione, premere su di essa e trascinare nuovamente la schermata.
4. Una volta terminata la selezione, selezionare **Elimina**.
5. Verrà visualizzata una schermata di avvertenza che chiede di confermare o annullare la procedura.
   In caso di conferma, i **NavPix™** saranno eliminati.

Suggerimento: è anche possibile eliminare un solo **NavPix™** tramite la schermata *Dettagli foto*.

Gestione dei NavPix™

La schermata *Dettagli* **NavPix**™ mostra informazioni sui **NavPix**™. Per visualizzare la schermata *Dettagli foto*, selezionare un **NavPix**™.

	Voce	Descrizione
1	**Miniatura**	Una miniatura del **NavPix**™. Selezionare per visualizzare il **NavPix**™ a schermo intero.
2	**Titolo del NavPix**™	Il titolo del **NavPix**™; selezionare **Modifica** per aggiungere un titolo o modificare quello esistente.
3	**Mostra su mappa**	Selezionando questa opzione, sulla mappa viene visualizzata un'icona in corrispondenza del luogo in cui è stato scattato il **NavPix**™. **Nota:** Mostra su mappa è disponibile solo se si tratta di un **NavPix**™ con coordinate GPS integrate.
4		Selezionare per ritornare all'album.
5	**Ora/Data e coordinate della posizione**	Visualizza l'ora e la data in cui è stato scattato il **NavPix**™. Mostra le coordinate GPS, se disponibili.
6		Selezionare per scorrere l'album.
7	**Assegna**	Consente di salvare un **NavPix**™ in un Preferito esistente se al **NavPix**™ sono associate coordinate GPS.
8	**Modifica**	Consente di modificare il nome del **NavPix**™ tramite la schermata *Tastiera*.
9	**Elimina**	Elimina un **NavPix**™ dall'album del Navman.
10		Il percorso viene calcolato e visualizzato nella schermata *Mappa in 3D*. **Nota:** Questo pulsante è disponibile solo se si tratta di un **NavPix**™ con coordinate GPS integrate.

Come si visualizza un NavPix™ a schermo intero?

1. Nella schermata *Dettagli* **NavPix™**, selezionare una miniatura del **NavPix™**.
   Il **NavPix™** viene visualizzato a schermo intero.

   Nota: le icone scompaiono dopo alcuni secondi; toccare lo schermo per farle ricomparire.

2. Per completare eseguire la seguente procedura:

Se si desidera ...	Procedere come segue
ingrandire un'area del **NavPix™**	Selezionare
zumare indietro il **NavPix™**	Selezionare
ruotare il **NavPix™**	Selezionare . Il **NavPix™** ruota di 90 gradi in senso antiorario ogni volta che lo si tocca con lo stilo . il **NavPix™** viene salvato con il nuovo angolo.
visualizzare le parti del **NavPix™** che non si mostrano sullo schermo	toccare e mantenere premuto il **NavPix™**, quindi trascinarlo sullo schermo.
scorrere il **NavPix™**	Selezionare
ritornare alla schermata Dettagli **NavPix™**	Selezionare

Come si aggiunge o modifica una descrizione del NavPix™?

È possibile assegnare una descrizione al **NavPix™** o modificare una descrizione esistente. La descrizione può avere un massimo di 34 caratteri.

1. Nella schermata *Dettagli* **NavPix™**, selezionare **Modifica**.
   Viene visualizzata la schermata *Tastiera*.

2. Selezionare i caratteri necessari uno per uno.
   La descrizione verrà visualizzata in cima alla schermata.

3. Una volta completata la descrizione, selezionare .
   Viene visualizzata la schermata *Dettagli* **NavPix™**, con la nuova descrizione sotto la miniatura del **NavPix™**.

Nota: è possibile aggiungere una descrizione al **NavPix™** o modificare una descrizione esistente solo se si è salvato il **NavPix™** come PDI o come Preferito. Per ulteriori informazioni, vedere "Come si salva un **NavPix™** in un preferito?" a pagina 59 o vedere "Come si salva un **NavPix™** in un PDI?" a pagina 60.

Come ci si dirige verso un NavPix™?

Il Navman contiene dei **NavPix**™ già installati verso i quali è possibile dirigersi. Se non ci si è ancora diretti verso un **NavPix**™, tre dei **NavPix**™ già installati vengono visualizzati nella schermata Vai a **NavPix**™. In caso contrario, vengono visualizzati i tre **NavPix**™ usati più di recente.

Nota: Per navigare ad una posizione **NavPix**™ doveva essere disponibile in fase di scatto una posizione GPS.

Come ci si dirige verso un NavPix™ recente?

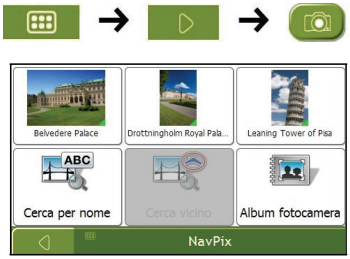

1. Selezionare il **NavPix**™ verso il quale ci si desidera dirigere.
   Viene visualizzata la schermata *Anteprima destinazione*.

2. Selezionare .
   Il Navman calcola il percorso a partire dalla posizione attuale. Viene visualizzata la schermata *Mappa in 3D*.

Come ci si dirige verso un NavPix™ scattato, scaricato o già installato?

1. Nella schermata *Album*, selezionare un **NavPix**™.
   Verrà visualizzata la schermata *Dettagli* **NavPix**™.

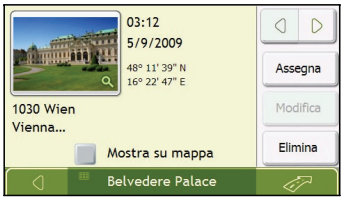

2. Selezionare .
   Il Navman calcola il percorso a partire dalla posizione attuale. Viene visualizzata la schermata *Mappa in 3D*.

Come si salva un NavPix™ in un preferito?

Nota: quando si assegna un NavPix™ a un Preferito esistente, a quest'ultimo vengono associate solo le immagini, non le coordinate GPS.

1. Nella schermata *Album*, selezionare un NavPix™.
   Verrà visualizzata la schermata *Dettagli* NavPix™.

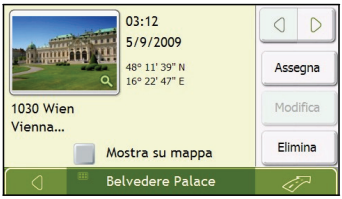

2. Nella schermata *Dettagli* NavPix™, selezionare **Assegna**.
   Viene visualizzata la schermata *Assegna foto*.

3. Per completare eseguire la seguente procedura:

Se si desidera ...	Procedere come segue
modificare il nome del Preferito	selezionare . Verrà visualizzata la schermata *Tastiera*. Immettere un nome per il Preferito, quindi selezionare
salvare il NavPix™ come Preferito (quando ad un'immagine sono associate coordinate GPS)	selezionare **Salva nei preferiti** e selezionare un nuovo Preferito dall'elenco. Il NavPix™ viene salvato come nuovo Preferito e compare la schermata *Dettagli foto*. **Nota**: non è possibile salvare un NavPix™ come Preferito se non sono disponibili coordinate GPS.
salvare un'immagine in un indirizzo	selezionare **Salva nei preferiti** e selezionare un Preferito dall'elenco. Il NavPix™ è assegnato al Preferito e viene visualizzata la schermata *Dettagli fot*.

Come si salva un NavPix™ in un PDI?

Nota: è possibile salvare come PDI solo i **NavPix™** con coordinate GPS integrate.

1. Nella schermata *Album*, selezionare un **NavPix™**.
   Verrà visualizzata la schermata *Dettagli* **NavPix™**.

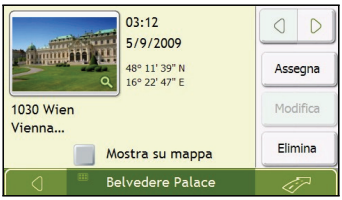

2. Nella schermata *Dettagli* **NavPix™**, selezionare **Assegna**.
   Verrà visualizzata la schermata *Assegna foto*.

3. Selezionare **Salva come PDI**.
   Viene visualizzata la schermata Seleziona categorie PDI.

4. Per completare eseguire la seguente procedura:

Se si desidera ...	Procedere come segue
modificare il nome del PDI	selezionare . Verrà visualizzata la schermata *Tastiera*. Immettere un nome per il PDI, quindi selezionare
salvare il **NavPix™** come PDI (quando ad un'immagine sono associate coordinate GPS)	selezionare **Salva come PDI** e selezionare una *categoria di PDI* dall'elenco. Quindi selezionare . **Nota:** non è possibile salvare un **NavPix™** come Preferito se non sono disponibili coordinate GPS.
creare una nuova categoria di PDI personalizzata e salvare un **NavPix™** come PDI	selezionare **Una nuova categoria** per creare una categoria di PDI personalizzata. Viene visualizzata la schermata *Tastiera*. immettere un nome per il PDI, quindi selezionare . La schermata *Seleziona categorie PDI* mostrerà la nuova categoria di PDI. selezionare la **Categoria di PDI** dall'elenco, quindi selezionare .

Come si ricevono informazioni attuali sul traffico? (solo modelli abilitati)

Nota: Le informazioni sul traffico sono disponibili solo su modelli abilitati e solo in alcuni paesi selezionati.

Il Navman è in grado di ricevere informazioni attuali sul traffico per tutte le strade e autostrade principali, consentendo così di evitare potenziali ritardi sul percorso. Man mano che si verificano eventi di traffico, vengono visualizzati appositi messaggi ed icone di traffico. Se un messaggio relativo ad un evento nasconde la propria posizione attuale, la mappa viene regolata in modo da mostrare sia il messaggio che la posizione.

Come fa il Navman a ricevere informazioni sul traffico?

È possibile ricevere le informazioni sul traffico corrente sul proprio Navman mediante un accessorio per il traffico opzionale. Il servizio TMC non richiede abbonamento.

Nota: Per ricevere le informazioni sul traffico, è necessario collegare il Navman al caricatore da auto.

Il Traffic Message Channel trasmette informazioni in tempo reale sul traffico e informazioni meteorologiche tramite il Radio Data System (sistema di dati via radio, RDS) in FM. Le emittenti in FM trasmettono dati TMC su un ciclo di diversi minuti, con centinaia di eventi che è possibile inviare ai ricevitori TMC come il modulo di traffico Navman.

Stato del traffico

Lo stato attuale del traffico è indicato dal colore dell'icona TMC situata nell'angolo inferiore destro delle schermate della mappa.

Per visualizzare lo stato attuale del traffico dalle schermate della mappa, selezionare , quindi .

La seguente tabella descrive le tre icone relative allo stato del traffico:

Stato del traffico	Descrizione
	Lo stato TMC è grigio se il trsaffico è attualmente inattivo per una delle tre condizioni seguenti: • Il Navman si sta collegando al servizio TMC. • Il Navman non è in grado di ricevere i dati TMC. È possibile che ciò sia dovuto ad una copertura radio locale insufficiente. • Ci si trova in un Paese in cui non è possibile usare il modulo di traffico del Navman. Selezionare per visualizzare la schermata *Panoramica sul traffico*.
	Lo stato TMC è arancione in presenza di una delle seguenti condizioni: • Si è entrati in un Paese in cui non è possibile usare le funzioni di traffico del Navman, ma nella schermata *Elenco eventi* sono ancora elencati eventi di traffico. • Si è separato il Navman dal modulo di traffico del Navman, oppure il modulo di traffico del Navman non viene attualmente alimentato ma nella schermata *Elenco eventi* sono ancora elencati eventi di traffico. Selezionare per visualizzare la schermata *Panoramica sul traffico*.
	Lo stato TMC è verde se il Navman o il modulo di traffico sono attivi e stanno ricevendo eventi di traffico. Selezionare per visualizzare la schermata *Panoramica sul traffico*.

Lo stato del traffico viene indicato con ulteriori dettagli nella schermata *Stato sistema di traffico*.

Come si fa a sapere quando si verifica un evento di traffico?

Gli eventi ricevuti vengono gestiti in base alle proprie preferenze di traffico. Per ulteriori informazioni, vedere “Traffico” a pagina 83.

Quando si attraversa una zona nella quale è possibile ricevere lo stato del traffico, il Navman decodifica gli eventi e li mostra sullo schermo. Nelle schermate della mappa viene visualizzata un'icona nel punto in cui si verifica l'evento, mentre viene emessa un'avvertenza acustica se l'evento si trova sul percorso. Quando la portata dell'evento riguarda una distanza specifica, la strada viene evidenziata e delle frecce indicano il senso di marcia interessato.

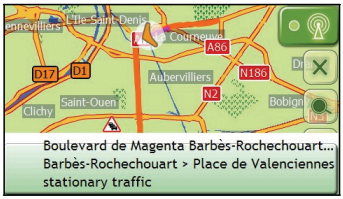

Nella parte inferiore della schermata compare un messaggio con il nome della strada, il tratto di strada interessato e il tipo di evento che si è verificato. Il messaggio permane sullo schermo per 8 secondi e viene aggiunto all'*elenco degli eventi*.

Come si fa a visualizzare un elenco di tutti gli eventi che si verificano sul percorso?

Il Navman crea un elenco degli eventi man mano che vengono ricevuti; l'elenco viene mostrato nella schermata *Elenco eventi*. Questa schermata può essere visualizzata solo se l'icona TMC è verde o arancione.

Nella schermata *Panoramica sul traffico*, selezionare .

	Voce	Descrizione
1	**Descrizione**	Mostra dettagli sull'evento, tra i quali: ● nome della strada e senso di marcia in cui si verifica l'evento ● posizioni iniziale e finale dell'evento > indica un evento da punto a punto. <> indica un evento tra due punti. ● Tipo di evento
2	**Icona evento**	Visualizzazione di un'icona ad indicare il tipo di evento.
3		Selezionare per ritornare alla schermata precedente.
4		Selezionare per visualizzare la schermata *Selezionare tipo di ordinamento eventi*, dove è possibile ordinare gli eventi in base alla distanza, al nome della strada o al momento in cui si sono verificati.
5	**Indicatore di posizione**	Visualizza la posizione nella schermata *Elenco eventi*.
6	**Pulsanti di scorrimento**	Consentono di visualizzare tutti gli eventi scorrendo l'elenco verso l'alto e verso il basso.
7	**Numero di eventi**	Mostra il numero di eventi nell'elenco attuale.

Come si visualizzano i dettagli sul traffico?

Esistono diversi modi di visualizzare i dettagli di un evento ricevuto dal Navman.

Scegliere una delle opzioni seguenti:

Posizione	Opzione
Da una qualsiasi delle schermate usate per visualizzare il percorso	selezionare il messaggio relativo all'evento quando compare sullo schermo. Viene visualizzata la schermata *Dettagli evento*.
Nella schermata *Panoramica sul traffico*	selezionare . Viene visualizzata la schermata *Elenco eventi*. selezionare l'evento che si desidera visualizzare. Viene visualizzata la schermata *Dettagli evento*.
Nel *Menu mappa*	mantenere premuta l'icona del traffico che si mostra nel punto in cui si è verificato l'evento. Viene visualizzata la schermata *Vista mappa*. selezionare **Mostra dettagli**. Verrà visualizzata la schermata *Dettagli evento*.

	Voce	Descrizione
1	**Descrizione**	Mostra dettagli sull'evento, tra i quali: • nome della strada e senso di marcia in cui si verifica l'evento • posizioni iniziale e finale dell'evento > indica un evento da punto a punto. <> indica un evento tra due punti. • Tipo di evento
2	**Icona evento**	Visualizzazione di un'icona ad indicare il tipo di evento.
3	**Informazioni sulla deviazione**	Consente di visualizzare dettagli sulla deviazione suggerita, se disponibili. Per ulteriori informazioni, vedere "Come si fa a sapere se viene suggerita una deviazione?" a pagina 65.
4		Selezionare per ritornare alla schermata precedente.
5		Selezionare per visualizzare il prossimo evento dell'elenco. Selezionare per visualizzare l'evento precedente dell'elenco.
6	**Numero di eventi**	Consente di visualizzare il numero di eventi attualmente mostrati e il numero totale di eventi dell'elenco.

	Voce	Descrizione
7		Selezionare per iniziare un nuovo percorso evitando l'evento. Disponibile solo se sono disponibili una deviazione o un nuovo percorso. **Nota:** una Zona da evitare annullata è rappresentata con e viene visualizzata dopo il calcolo di un nuovo percorso.

Come si fa a sapere se viene suggerita una deviazione?

Quando sul percorso si verifica un evento di traffico o vi è un tratto libero, viene suggerita sempre una deviazione. Il messaggio relativo alla deviazione compare nella barra di stato delle schermate usate per visualizzare il percorso. Nelle schermate *Mappa in 3D* e *Mappa in 2D* compare un'icona di deviazione nel punto in cui si è verificato l'evento.

Nota: le deviazioni vengono suggerite solo per gli eventi di traffico e i tratti liberi su un percorso calcolato.

Come si evita un evento sul percorso?

Nella schermata *Panoramica sul traffico*, selezionare .

1. Nella schermata *Elenco eventi*, selezionare l'evento che si desidera evitare.
   Viene visualizzata la schermata *Dettagli evento*.

2. Se per evitare un evento sul percorso è stata calcolata una deviazione, è disponibile ; selezionare per accettare il nuovo percorso ed evitare l'evento.
   Viene visualizzata la schermata *Mappa in 3D*.

Come si annulla una deviazione intorno all'evento verificatosi sul percorso?

Se si è scelto di evitare un evento ed è stato calcolato un nuovo percorso, è possibile annullare la deviazione intorno all'evento ritornando sul percorso originale.

1. Nella schermata *Elenco eventi*, selezionare l'evento la cui deviazione si desidera annullare.
   Viene visualizzata la schermata *Dettagli evento*.

2. Nella parte inferiore della schermata vengono visualizzate informazioni relative al nuovo calcolo del percorso.

   - Se è stato calcolato un nuovo percorso, è disponibile; selezionarlo per accettare il nuovo percorso. Viene visualizzata la schermata *Mappa in 3D*.

Come si evitano automaticamente tutti gli eventi di traffico e quelli relativi a tratti liberi sul percorso?

Per evitare automaticamente tutti gli eventi di traffico e quelli relativi a tratti liberi, vedere "Notifica episodio traffico" a pagina 84.

Messaggi di traffico

La schermata *Dettagli* evento mostra le informazioni di stato sulla deviazione.

Messaggi Deviazione non disponibile

Se non è disponibile una deviazione, compare uno dei seguenti messaggi:

Messaggio	Descrizione
Evento non localizzabile Tratto libero non localizzabile	Non è stato possibile identificare una posizione specifica per l'evento.
L'evento non influisce sul percorso Il tratto libero non influisce sul percorso	L'evento non si trova lungo il tratto attuale del viaggio o si trova alle spalle della propria posizione attuale.
Si sta evitando questo evento Si è accettato questo tratto libero	L'evento non si trova lungo il tratto attuale del viaggio.
Si è troppo distanti dalla deviazione Si è troppo lontani per accettare questo tratto libero	L'evento è attualmente troppo distante per influire sul viaggio.
Deviazione non trovata Percorso con tratto libero non trovato.	Impossibile calcolare una deviazione / un nuovo percorso.

Messaggi Deviazione raccomandata

Se viene raccomandata una deviazione, compare uno dei seguenti messaggi:

Messaggio	Descrizione
Ricerca deviazione in corso... Nuovo calcolo del percorso in corso...	Il Navman sta calcolando un nuovo percorso. Durante il calcolo, viene indicata la % di completamento. **Nota**: se si esce da questa schermata prima del completamento del calcolo, l'operazione viene annullata.
Distanza dalla deviazione... Cambio tratto libero	È stato calcolato un percorso. Viene indicata la differenza tra la distanza del percorso attuale e quella del percorso proposto.

Cosa è possibile personalizzare?

Per migliorare l'esperienza di navigazione sono disponibili diverse schermate di preferenze.

Nota: le schermate del *Preferenze* possono presentare un aspetto diverso da quello illustrato sopra; ciò dipende dal modello di Navman.

- Per avanzare lungo le schermate *Preferenze*, selezionare .
- Per visitare di nuovo la schermata precedente, selezionare .

Opzioni percorso

È possibile migliorare l'esperienza di navigazione modificando certi aspetti del percorso e del relativo calcolo. Le opzioni di percorso comprendono quattro schermate.

Calcolo percorso 1/5

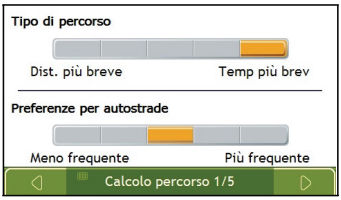

Per completare eseguire la seguente procedura:

Se si desidera ...	Procedere come segue
cambiare il tipo di percorso	spostare il cursore **Tipo di percorso** verso **Tempo più breve** per attribuire una maggiore importanza al tempo più breve al momento di calcolare il percorso. spostare il cursore **Tipo di percorso** verso **Distanza più breve** per attribuire una maggiore importanza alla distanza più corta al momento di calcolare il percorso. **Nota:** se si preferisce **Distanza più breve** a **Tempo minore**, il tempo di viaggio può aumentare parecchio.
cambiare la preferenza relativa alle autostrade	spostare il cursore **Preferenza per autostrade** verso **Meno frequente** per usare quando possibile strade diverse dalle autostrade al momento di calcolare il percorso. **Nota:** è possibile che questa opzione non rimuova completamente le **autostrade** da un percorso. spostare il cursore **Preferenza per autostrade** verso **Più frequente** per usare quando possibile le autostrade al momento di calcolare il percorso.

Le preferenze sono automaticamente salvate.

Tipi di strada 2/5

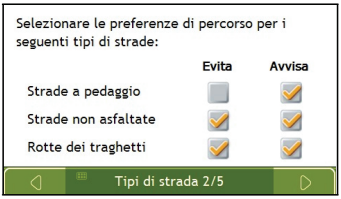

Per completare eseguire la seguente procedura:

Se si desidera ...	Procedere come segue
evitare le strade a pedaggio ricevere un'avvertenza se il percorso comprende strade a pedaggio	selezionare la casella di controllo **Strade a pedaggio** nella colonna **Evita**. selezionare la casella di controllo **Strade a pedaggio** nella colonna **Avvisa**. L'avvertenza comparirà ogni volta che si inizia un viaggio che comprende una strada a pedaggio.
evitare le strade non asfaltate ricevere un'avvertenza se il percorso comprende strade non asfaltate	selezionare la casella di controllo **Strade non asfaltate** nella colonna **Evita**. selezionare la casella di controllo **Strade non asfaltate** nella colonna **Avvisa**. L'avvertenza comparirà ogni volta che si inizia un viaggio che comprende strade non asfaltate.
evitare i traghetti ricevere un'avvertenza se il percorso comprende traghetti	selezionare la casella di controllo **Rotte dei traghetti** nella colonna **Evita**. **Nota:** se si evitano i percorsi coperti da traghetti, può risultare impossibile spostarsi da un Paese all'altro anche se esiste un ponte o un tunnel. selezionare la casella di controllo **Rotte dei Traghetti** nella colonna **Avvisa**. L'avvertenza comparirà ogni volta che si inizia un viaggio che comprende traghetti.

Le preferenze sono automaticamente salvate.

Tipi di strada 3/5

Questa zona speciale è l'area interdetta che potrebbe essre impostata come "evitabile" quando si calcola un percorso. Ad esempio: in Grecia non è consentito di guidare in zone a traffico limitato quando il livello dello smog raggiunge determinali livelli.

Nota: L'uso effettivo di questa zona speciale varia da paese a paese.

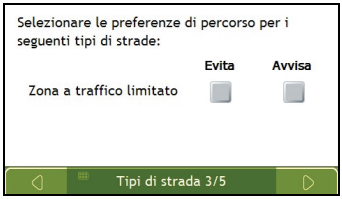
Selezionare le preferenze di percorso per i seguenti tipi di strade:
Evita
Avvisa
Zona a traffico limitato
Tipi di strada 3/5

Per completare eseguire la seguente procedura:

Se si desidera ...	Procedere come segue
Evita zona particolare	Selezionare la casella **Zona particolare** nella colonna **Evita**.
Ricevi avviso se il percorso include una zona particolare	Selezionare la casella **Zona particolare** nella colonna **Avvisa**. L'avviso sarà visualizzato all'inizio di ciascun viaggio che contiene zone particolari.

Le preferenze sono automaticamente salvate.

Avvisi per l'autista 4/5

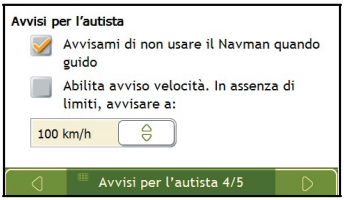
Avvisi per l'autista
Avvisami di non usare il Navman quando guido
Abilita avviso velocità. In assenza di limiti, avvisare a:
100 km/h
Avvisi per l'autista 4/5

Per completare eseguire la seguente procedura:

Se si desidera ...	Procedere come segue
attivare un'avvertenza visiva se si accede alla schermata *Menu principale* con il veicolo in movimento	selezionare la casella di controllo **Avvisami di non usare il Navman quando guido**.
abilitare un campanello d'allarme quando si raggiunge o si supera la velocità prestabilita	selezionare la velocità nella casella di controllo **Avvisami quando supero la velocità di**.
selezionare la velocità preferita	selezionare la velocità preferita dalla casella **Velocità**.

Le preferenze sono automaticamente salvate.

Registrazione dati 5/5



Per completare eseguire la seguente procedura:

Se si desidera ...	Procedere come segue
tenere un registro GPS dei propri viaggi	selezionare la casella di controllo **Abilita registrazione cronologica dei dati GPS**.
verbalizzare il chilometraggio dei viaggi	selezionare la casella di controllo **Abilita registrazione viaggi**. **Nota:** questa opzione non è disponibile in tutti i modelli.

Le preferenze sono automaticamente salvate.

Visualizzazione mappa

È possibile modificare l'aspetto e il comportamento delle schermate *Mappa* personalizzando le preferenze *Visualizzazione mappa*.

Mappa 1/3

Per completare eseguire la seguente procedura:

Se si desidera ...	Procedere come segue
modificare lo schema dei colori	selezionare lo schema preferito dalla casella a discesa **Schema colore mappa**.
impostare lo schermo in modo che il contrasto venga regolato automaticamente	selezionare l'opzione **Giorno/Notte automatico**.
migliorare il contrasto dello schermo in condizioni di luce intensa o insufficiente	selezionare l'opzione **Giorno** o **Notte** per regolare manualmente il contrasto.

Le preferenze sono automaticamente salvate.

Mappa 2/3

Presentazione mappa
Zoom automatico
Mantieni Nord in alto nella mappa 2D
Mostra i cartelli delle strade a senso vietato
Mappa 2/3

Per completare eseguire la seguente procedura:

Se si desidera ...	Procedere come segue
abilitare lo zoom automatico durante la navigazione	selezionare la casella di controllo **Zoom automatico**. Selezionando questa casella, le schermate *Mappa in 3D* e *Mappa in 2D* verranno automaticamente ingrandite o ridotte a seconda della velocità, per consentire una visione ottimale del percorso.
visualizzare il Nord in cima alla schermata *Mappa in 2D*	selezionare la casella di controllo **Mantieni Nord in alto nella Mappa 2D**. **Nota:** se la casella non è selezionata, il senso di marcia viene visualizzato in cima alla schermata *Mappa in 2D*.
visualizzare le icone "senso unico" per le strade "a senso unico" sulle schermate *Mappa in 2D* e *Mappa in 2D*	selezionare la casella di controllo **Mostra i cartelli delle strade a senso vietato**.

Le preferenze sono automaticamente salvate.

Seleziona Mappa 3/3



Per completare eseguire la seguente procedura:

Se si desidera ...	Procedere come segue
usare mappe di un altro mappa	selezionare un altro mappa. Una volta selezionato il continente, vengono caricate le relative mappe e viene visualizzata la schermata *Mappa in 3D*.

Le preferenze sono automaticamente salvate.

Mostra PDI su mappa

I Punti di interesse (PDI) sono raggruppati in categorie. È possibile scegliere di visualizzare (o nascondere) le icone di tutte le categorie di PDI nelle schermate della mappa, oppure di visualizzare selettivamente le icone desiderate, scelte dall'elenco delle categorie.

Ad esempio, può darsi che si sia interessati solo ai locali di svago e che si desideri disattivare altre categorie quali le scuole.

Per completare eseguire la seguente procedura:

Se si desidera ...	Procedere come segue
visualizzare le icone di tutti i PDI	selezionare **Attiva tutto**.
non visualizzare le icone dei PDI	selezionare **Disattiva tutto**.
selezionare un'icona per una categoria specifica di PDI da visualizzare sulle schermate della mappa	selezionare la casella di controllo della categoria di PDI desiderata; ripetere l'operazione fino a selezionare tutte le categorie desiderate.

Le preferenze sono automaticamente salvate.

Volume

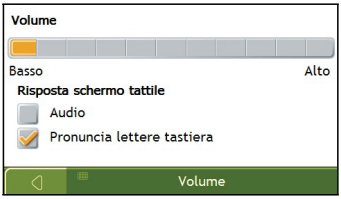

Per completare eseguire la seguente procedura:

Se si desidera ...	Procedere come segue
aumentare o ridurre il volume	spostare il cursore **Volume** verso **Alto** per aumentare il volume. spostare il cursore **Volume** verso **Basso** per ridurre il volume.
sentire un tono quando si tocca lo schermo tattile	selezionare la casella di controllo **Audio**.
sentire la pronuncia dei caratteri della tastiera	selezionare la casella di controllo **Pronuncia lettere tastiera**.

Le preferenze sono automaticamente salvate.

Visualizzazione schermo

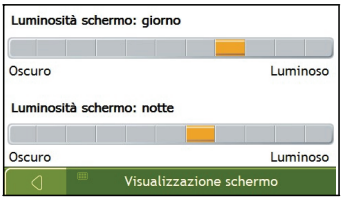

Per completare eseguire la seguente procedura:

Se si desidera ...	Procedere come segue
modificare la luminosità dello schermo	spostare il cursore **Luminosità schermo** verso **Luminoso** per aumentare la luminosità dello schermo. spostare il cursore **Luminosità schermo** verso **Oscuro** per diminuire la luminosità dello schermo. **Avvertenza:** il Navman può surriscaldarsi quando la scala Luminosità viene impostata su un valore superiore al 70%, cioè quando sono colorati più di sette rettangoli; usare quindi una luminosità inferiore ogni qualvolta è possibile.

Le preferenze sono automaticamente salvate.

Avvisi PDI

Le preferenze degli avvisi PDI permettono di impostare un avviso sonoro e/o visivo per le categorie dei punti d'interesse. È anche possibile impostare avvertenze per categorie di PDI che erano già installate nel Navman o che sono disponibili dietro abbonamento, ad esempio gli autovelox.

Se si è impostato un percorso, le avvertenze verranno date quando ci si trova ad una determinata distanza dal PDI (impostata con la preferenza **Distanza di avviso**).

Se non si è impostato un percorso, le avvertenze verranno date quando ci si trova nei pressi del PDI.

1. Selezionare en brugerdefineret kategori.
   AktiveringsOpzionine for den valgte kategori vises.

2. Per completare eseguire la seguente procedura:

Se si desidera ...	Procedere come segue
visualizzare sulla mappa i luoghi che rientrano in questa categoria	selezionare la casella di controllo **Visualizza sulla mappa**.
attivare un avviso acustico quando i luoghi che rientrano in questa categoria si trovano nelle immediate vicinanze	selezionare la casella di controllo **Con un avviso sonoro**.
attivare un avviso visivo quando i luoghi che rientrano in questa categoria si trovano nelle immediate vicinanze	selezionare la casella di controllo **Con un avviso ottico**.
selezionare la distanza a cui sarà attivata l'avvertenza	spostare il cursore **Distanza di avviso** per selezionare la distanza a cui sarà attivata l'avvertenza.

Le preferenze sono automaticamente salvate.

GPS

Stato GPS

I segnali vengono trasmessi dai satelliti del Sistema di Posizionamento Globale (GPS) che orbitano intorno alla Terra. La schermata Stato *GPS Status* fornisce una rappresentazione visiva delle informazioni ricevute.

Sono visualizzate la latitudine e la longitudine, assieme alla velocità rispetto al suolo, la rotta in gradi e la bussola che punta a Nord. L'intensità del segnale di ogni satellite è visualizzata su un grafico a barre.

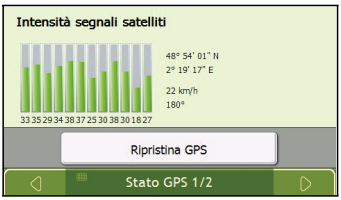

I satelliti disponibili dalla posizione attuale sono visualizzati con barre colorate di colore grigio, rosso e verde:

Colore barra	Descrizione
Grigio	Assenza di segnale.
Rosso	È presente un segnale valido che però non viene utilizzato per determinare la posizione.
Verde	È presente un segnale valido che viene utilizzato per determinare la posizione.

Ripristino del punto di posizione GPS

Ogni tanto può rendersi necessario ripristinare il punto di posizione GPS. Ciò può avvenire se il ricevitore è stato trasportato a grande distanza dall'ultimo utilizzo, per esempio in un altro Paese, e sta ancora cercando di stabilire la posizione precedente.

Per completare eseguire la seguente procedura:

Se si desidera ...	Procedere come segue
ripristinare il GPS	selezionare **Ripristina GPS**.

Impostazione della modalità GPS

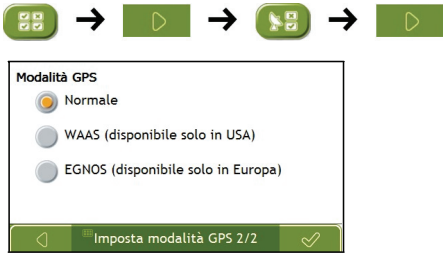

Per completare eseguire la seguente procedura:

Se si desidera ...	Procedere come segue
usare il GPS	selezionare l'opzione **Normale**.
usare WAAS	selezionare l'opzione **WAAS (disponibile solo in USA)** .
usare EGNOS	selezionare l'opzione **EGNOS (disponibile solo in Europa)** .

Nota:
WAAS (Wide Area Augmentation System) è un sistema di navigazione sviluppato per l'aviazione civile dalla Federal Aviation Administration (FAA), un ente del ministero dei trasporti degli Stati Uniti.
EGNOS (European Geostationary Navigation Overlay Service) è un sistema di accrescimento basato su satellite (satellite based augmentation system, SBAS) attualmente sviluppato dall'Agenzia Spaziale Europea, la Commissione europea ed EUROCONTROL.

Suggerimento: le impostazioni predefinite andrebbero cambiate solo se la ricezione del segnale GPS è debole.

Le preferenze sono automaticamente salvate.

Lingua
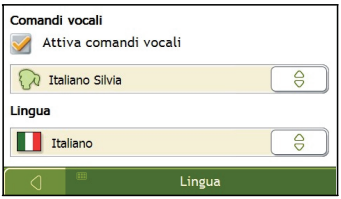
Per completare eseguire la seguente procedura:

Se si desidera ...	Procedere come segue
attivare la guida vocale	selezionare la casella di controllo **Attiva comandi vocali**.
modificare la lingua su schermo	selezionare la lingua preferita dalla casella **Lingua** e toccare **Sì**. La preferenza di lingua viene salvata e viene visualizzata la schermata della mappa.
cambiare lo schema vocale	selezionare lo schema locale preferito dalla casella **Comandi vocali**. **Nota:** sono visualizzati solo gli schemi vocali compatibili con la lingua prescelta.

Le preferenze sono automaticamente salvate.

Traffico

Nota: Le informazioni sul traffico sono disponibili solo su modelli abilitati e solo in alcuni paesi selezionati.

È possibile visualizzare lo stato attuale del sistema di traffico e cambiare le opzioni personalizzando le preferenze di traffico.

Stato del sistema di traffico

OPPURE

Nella schermata *Panoramica sul traffico*:

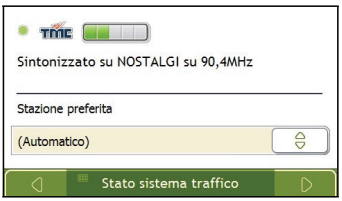

La sezione **Sintonizzatore** mostra il nome e la frequenza dell'emittente radiofonica attualmente utilizzata per ricevere informazioni sugli eventi di traffico. Una barra indica l'intensità del segnale di traffico ricevuto; quanto maggiore è il numero di quadratini verdi, tanto più intenso è il segnale.

Per completare eseguire la seguente procedura:

Se si desidera ...	Procedere come segue
cambiare l'emittente radiofonica preferita	selezionare l'emittente radiofonica preferita dall'elenco a discesa **Stazione preferita**.

Le preferenze sono automaticamente salvate.

Notifica episodio traffico

OPPURE

Nella schermata *Panoramica sul traffico*:

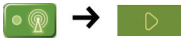

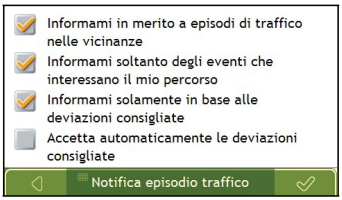
Informami in merito a episodi di traffico nelle vicinanze
Informami soltanto degli eventi che interessano il mio percorso
Informami solamente in base alle deviazioni consigliate
Accetta automaticamente le deviazioni consigliate
Notifica episodio traffico

Per completare eseguire la seguente procedura:

Se si desidera ...	Procedere come segue
attivare/disattivare la notifica degli eventi di traffico	selezionare la casella di controllo **Informami in merito a episodi di traffico nelle vicinanze** per ricevere la notifica degli eventi di traffico. deselezionare la casella di controllo **Informami in merito a episodi di traffico nelle vicinanze** per disattivare la notifica degli eventi di traffico. **Nota:** le icone degli eventi continueranno ad essere mostrate nelle schermate Mappa in 3D e Mappa in 2D.
ricevere avvisi riguardanti gli eventi che interessano il percorso attuale	selezionare la casella di controllo **Informami soltanto degli eventi che interessano il Navman percorso**.
ricevere avvisi solo quando viene suggerita una deviazione	selezionare la casella di controllo **Informami solamente in base alle deviazioni consigliate**.
accettare automaticamente le deviazioni suggerite e far calcolare un nuovo percorso	selezionare la casella di controllo **Accetta automaticamente le deviazioni consigliate**.

Le preferenze sono automaticamente salvate.

Selezionare tipo di ordinamento eventi

Nella schermata *Panoramica sul traffico*:

Completare una delle operazioni seguenti:

Se si desidera ...	Procedere come segue
ordinare gli eventi in base alla distanza	selezionare la casella di controllo **Distanza**.
ordinare gli eventi del percorso in base al nome della strada	selezionare la casella di controllo **Nome della strada**.
ordinare gli eventi in base al momento in cui si sono verificati	selezionare la casella di controllo **Ordine cronologico**.
visualizzare solo gli eventi che si verificano lungo il percorso	selezionare la casella di controllo **Mostra solo gli eventi sul percorso**.

Le preferenze sono automaticamente salvate.

Alimentazione

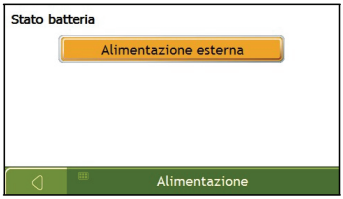

La barra **Stato batteria** mostra la percentuale di carica rimasta nella batteria del Navman; quando la batteria viene caricata da una fonte di alimentazione esterna, compare la frase **Alimentazione esterna**.

Per caricare la batteria, vedere “Come si controlla lo stato della batteria?” a pagina 13.

Tastiera

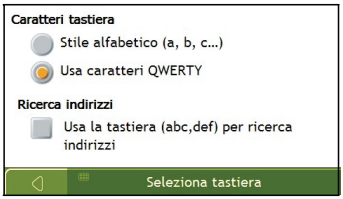

Per completare eseguire la seguente procedura:

Se si desidera ...	Procedere come segue
usare una tastiera alfabetica per inserire gli indirizzi	selezionare l'opzione **Stile alfabetico (a, b, c...)**.
usare una tastiera standard per inserire gli indirizzi	selezionare l'opzione **Usa caratteri QWERTY**.
usare una tastiera di tipo telefonico per inserire gli indirizzi	selezionare l'opzione **Usa la tastiera (abc, def) per ricerca indirizzi**.

Le preferenze sono automaticamente salvate.

Come funziona il testo predittivo (abc, def...)?

Il testo predittivo consente di cercare indirizzi premendo un solo tasto per ogni lettera invece di premerne diversi. Quando si immette una lettera di un indirizzo, il Navman confronta tutte le possibili combinazioni con le mappe installate e determina quale indirizzo si aveva intenzione di digitare.

Ad esempio:

Per immettere **Londra**, selezionare **JKL MNO DEF**.
Il Navman confronta tutte le possibili combinazioni e, come risultato della ricerca, visualizza "Londra". È possibile aggiungere altre lettere per restringere il campo della ricerca.

Unità di misura

È possibile cambiare le unità di misura usate dal Navman personalizzando le preferenze di misurazione.

Unità 1/2

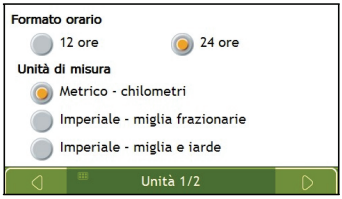

Per completare eseguire la seguente procedura:

Se si desidera ...	Procedere come segue
cambiare il formato dell'ora	selezionare l'opzione **12 ore** o **24 ore**.
cambiare le unità di distanza	selezionare il tipo di unità di distanza preferito nelle opzioni **Unità di misura**. **Nota:** Disponibili solo quando si sceglie la lingua inglese Australia, inglese Regno Unito o inglese USA.

Le preferenze sono automaticamente salvate.

Unità 2/2

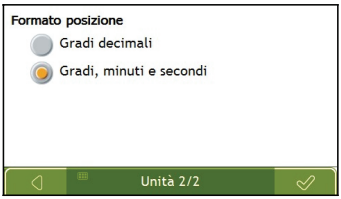

Per completare eseguire la seguente procedura:

Se si desidera ...	Procedere come segue
cambiare il formato di latitudine e longitudine	selezionare l'opzione **Gradi decimali** o **Gradi, minuti e secondi**.

Le preferenze sono automaticamente salvate.

Avvio

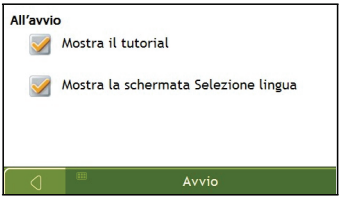

Per completare eseguire la seguente procedura:

Se si desidera ...	Procedere come segue
mostrare il *Tutorial* quando si accende ilNavman	selezionare la casella di controllo **Mostra il tutorial**.
mostrare la schermata *Selezione linguaquando* si accende il Navman	selezionare la casella di controllo **Mostra la schermata Selezione lingua**.

Le preferenze sono automaticamente salvate.

Informazioni registrate

Per completare eseguire la seguente procedura:

Se si desidera ...	Procedere come segue
eliminare luoghi recenti	selezionare **Elimina posizioni recenti**.
eliminare i preferiti	selezionare **Elimina Destinazioni preferite**.
eliminare le Zone da evitare	selezionare **Elimina Zone da evitare**.
ripristinare le impostazioni predefinite	selezionare **Ripristina impostazioni predefinite**. **Nota:** l'opzione Ripristina impostazioni predefinite non elimina i luoghi recenti né le destinazioni preferite salvate.
cancellare tutte le impostazioni, ad esempio per l'uso in un'automobile noleggiata	completare tutti i passi riportati sopra.

Quando si apre la casella di dialogo Avvertenza, selezionare **Sì**.

Tutorial

Il *Tutorial* viene visualizzato quando si accende il Navman, a meno che non sia stato tolto il segno di spunta alla casella di controllo **Mostra all'avvio**.

È possibile visualizzare in ogni momento il *Tutorial*:

Benvenuti al tutorial del Mio
Questo tutorial presenta il funzionamento di base del Mio, compreso il modo di dirigersi verso la destinazione.
Mostra tutorial all'inizio
Selezionare per continuare
Tutorial: Benvenuti 1/9

- Per impedire la visualizzazione del *Tutorial* all'avvio successivo, toccare la casella di controllo **Mostra tutorial all'inizio** per togliere il segno di spunta.
- Per passare da una schermata all'altra del *Tutorial*, selezionare .
  Per tornare alla schermata precedente, selezionare .

Informazioni

Questa preferenza contiene informazioni sui diritti d'autore e sul marchio.

Dimostrazione negozio

Per completare eseguire la seguente procedura:

Se si desidera ...	Procedere come segue
abilita una dimostrazione SmartST	selezionare **Dimostrazione negozio** nella schermata delle preferenze. Il percorso verrà dimostrato dopo una breve attesa.

Riferimenti

Risoluzione dei problemi

Nota: qualora si riscontrasse un problema che non si riesce a risolvere, contattare un centro assistenza autorizzato.

Problemi	Soluzioni
Il dispositivo non si accende quando si utilizza l'alimentazione della batteria.	La carica residua della batteria potrebbe non essere sufficiente per far funzionare Navman. Ricaricare la batteria.
Lo schermo risponde lentamente.	Accertarsi che la batteria non si stia esaurendo. Se il problema persiste, resettare Navman.
Lo schermo si blocca.	Resettare Navman. (Vedere "Spegnimento e reset hardware" per le informazioni.)
Lo schermo è illeggibile.	Accertarsi che la retroilluminazione del display sia impostata ad una luminosità sufficiente.
Impossibile stabilire il collegamento con il computer.	Accertarsi che sia Navman che il computer siano accesi, prima di tentare di stabilire un collegamento. Assicurarsi che il cavo sia inserito correttamente sia nella porta USB del computer che in quella di Navman. Collegare il cavo USB direttamente al computer (non farlo passare attraverso un hub USB). Resettare Navman prima di collegare il cavo. Disconnettere sempre Navman prima di riavviare il computer.

Punti di Interesse

Icona	Descrizione	Icona	Descrizione
	Accesso aeroportuale		Aeroporto
	Parco divertimenti		Centro artistico o culturale
	Banca		Spiaggia
	Rampa di imbarco		Autosoccorso, autofficina
	Edificio		Campeggio
	Concessionario di automobili		Parcheggio roulotte
	Bancomat		Casinò
	Centro sociale		Chiesa
	Cinema		Centro città
	Istituto superiore o Università		Azienda
	Auditorium, Centro concerti, teatro lirico		Centro per riunioni, Centro per esposizioni
	Palazzo di giustizia		Centro culturale
	Dentista		Medico
	Enoteca		Ambasciata
	Prontosoccorso		Terminal traghetti
	Vigili del fuoco		Posto di frontiera
	PDI generali		Campo da golf
	Ufficio governativo		Ospedale/policlinico
	Albergo o motel		Palazzetto del ghiaccio
	Attrazione turistica importante		Centro ricreativo, Centro sportivo
	Biblioteca		Cimitero militare
	Monumento		Valico
	Vetta		Museo
	Vita notturna		Parcheggio pubblico
	Parcheggio con zona ricreativa		Distributore di Benzina
	Farmacia		Luogo di culto
	Stazione di polizia		Ufficio postale

Icona	Descrizione	Icona	Descrizione
	Stazione ferroviaria		Autonoleggio
	Piazzola di sosta		Zona ristorante
	Punto panoramico		Istituto scolastico
	Negozio		Centro commerciale
	Stadio		Piscina
	Campo da tennis		Teatro
	Ufficio del turismo		Agenzia di viaggi
	Autoricambi		Veterinario
	Sport acquatici		Azienda vinicola
	Darsena per panfili		Giardino zoologico (zoo)

Punti di Interesse con marchi registrati

Su alcune mappe sono disponibili PDI con marchi registrati. Si tratta di noti ristoranti, fornitori di alloggiamento, attrazioni turistiche, stazioni di servizio, ecc. Di solito l'icona mostra il logo aziendale.

Categorie di Punti di Interesse della Navman

Icona	Descrizione
	Destinazione preferita
	Viaggio multistop
	Casa mia
	NavPix™

Categorie di Punti di Interesse dietro abbonamento

Icona	Descrizione
	Autovelox - luce rossa
	Autovelox (media)
	Autovelox (mobile)
	Autovelox

Traffico e altri eventi TMC

Nota: Le informazioni sul traffico sono disponibili solo su modelli abilitati e solo in alcuni paesi selezionati.

Ogni evento TMC è assegnato a una di nove categorie. Quando si riceve un evento, compare una delle seguenti icone:

Evento	Evento evitato	Tipo di messaggio	Descrizione dell'evento
		Pericolo	Vi è una situazione pericolosa sul percorso; ad esempio, ci sono persone sulla carreggiata.
		Traffico	Qualsiasi evento che causi un ritardo sul percorso.
		Tempo	Le condizioni meteorologiche influiscono negativamente sul percorso; ad esempio, c'è ghiaccio sulla carreggiata.
		Avvertenze	Sul percorso vi è una situazione della quale è meglio essere consapevoli, anche se non è abbastanza grave da potersi considerare pericolosa; ad esempio, è avvenuto un incidente di minore entità.
		Previsioni	Si prevede il verificarsi di un evento sul percorso.
		Restrizioni	Il flusso del traffico è limitato sul percorso; ad esempio, è stata chiusa una corsia di un'autostrada.
		Tratto libero	Un evento di traffico che è ora terminato.
		Informazioni	Tutti gli altri eventi.
		Cantiere stradale	Vi è un cantiere stradale sul percorso.

Se un evento relativo a *traffico* o *tratto libero* presenta una deviazione raccomandata, compaiono le seguenti icone:

Evento	Evento evitato	Tipo di messaggio	Descrizione dell'evento
		Deviazione traffico	Un evento di traffico per il quale si raccomanda una deviazione.
		Ricalcola tratto libero	Un evento di tratto libero per il quale si raccomanda un ricalcolo del percorso.

Nota: le icone relative agli eventi evitati vengono mostrate solo sulla *mappa in 2D* e sulla *mappa in 3D*, nel luogo dell'evento.

PDI relativi agli autovelox

I prodotti della Navman sono stati progettati come ausilio ad una guida più sicura. È possibile che si ricevano messaggi che richiamano l'attenzione sulla posizione degli autovelox, ciò che consentirà di controllare la velocità quando si passa attraverso queste zone. La Navman non garantisce la disponibilità di dati relativi a tutti i tipi e a tutte le posizioni degli autovelox, poiché è possibile che tali apparecchi vengano tolti o cambiati di posizione, o che ne vengano installati di nuovi. La Navman non approva il superamento dei limiti di velocità né la mancata osservanza delle norme locali in materia di traffico. È responsabilità dell'utente procedere in ogni momento entro il limite di velocità indicato e guidare con precauzione. La Navman NON si assume alcuna responsabilità di alcun tipo per i casi in cui l'utente venga multato o gli vengano sottratti punti dalla patente a causa dell'utilizzo del presente dispositivo. La Navman non garantisce l'accuratezza esplicita o implicita dei dati presenti nella banca dati. Nel caso in cui all'utente venga comminata una multa o qualsiasi altra penalità per aver superato i limiti di velocità o aver infranto una norma di traffico, o per essere rimasto coinvolto in un incidente, la Navman non può essere ritenuta responsabile per danni di alcun tipo. In alcuni Paesi, è possibile che le informazioni relative agli autovelox si trovino in conflitto con la legge e/o le norme locali. È responsabilità dell'utente sincerarsi che l'utilizzo di tali informazioni sia conforme alla legge e/o alle norme locali. Utilizzo a proprio rischio.

Declinazione di responsabilità

Queste informazioni possono subire modifiche senza preavviso a causa del continuo sviluppo del prodotto. La Navman non garantisce che il presente documento sia privo d'errori. Le schermate e le altre presentazioni mostrate in questo manuale dell'utente possono differire dalle schermate effettive generate dal prodotto reale. Tutte queste differenze sono di secondaria importanza: il prodotto reale fornirà sostanzialmente la funzionalità descritta così come viene presentata nel manuale dell'utente.

Conformità

Nota: Per le finalità collegate alla identificazione richiesta dalla legge, alla serie F35/F37M- è assegnato il numero di modello N254 ed alla serie F45/F47M- è assegnato il numero di modello N255.

CE

Il produttore non si assume alcuna responsabilità per le interferenza ai segnali radiofonici o televisivi causate da modifiche non autorizzate del presente dispositivo. Tali modifiche potrebbero invalidare il diritto dell'utente a far uso del dispositivo.

Le etichette applicate all'esterno del Navman indicano le norme cui il modello è conforme. Leggere le etichette del Navman e fare riferimento alle corrispondenti dichiarazioni riportate in questo capitolo. Alcuni avvisi riguardano solo modelli specifici.

I prodotti con contrassegno CE sono conformi alla Direttiva & riguardante le apparecchiature radio e le apparecchiature terminali di telecomunicazione (R&TTE) (1999/5/EC), alla Direttiva sulla compatibilità elettromagnetica (2004/108/EC) e alla Direttiva sulla bassa tensione (2006/95/EC) emesse dalla Commissione della Comunità Europea. La conformità con queste direttive implica l'osservanza delle seguenti norme europee:

EN 301 489-1: Compatibilità elettromagnetica e questioni relative allo spettro delle radiofrequenze (ERM), Norma di compatibilità elettromagnetica (CEM) per apparecchiature e servizi radio; Parte 1: requisiti tecnici comuni.

EN 301 489-17: Compatibilità elettromagnetica e questioni relative allo spettro delle radiofrequenze (ERM), Norma di compatibilità elettromagnetica (CEM) per apparecchiature e servizi radio; Parte 17: condizioni specifiche per sistemi di trasmissione a banda larga da 2,4 GHz e dispositivi RLAN ad alto rendimento da 5 GHz.

EN 55022: Caratteristiche dei radiodisturbi

EN 55024: Caratteristiche dell'immunità

EN 61000-3-2: Limiti delle emissioni di correnti armoniche

EN 61000-3-3: Limitazione delle fluttuazioni e instabilità della tensione nel sistema di alimentazione a bassa tensione

IEC 60950-1:2001: Sicurezza dei prodotti

Il produttore declina ogni responsabilità per le modifiche apportate dall'utente e per le conseguenze delle stesse, che potrebbero alterare la conformità del prodotto al contrassegno CE.

Con la presente Navman Europe dichiara che questo N254/N255 è conforme ai requisiti essenziali ed alle altre disposizioni pertinenti stabilite dalla direttiva 1999/5/CE.

Il software è basato in parte sul lavoro dell'Independent JPEG Group.

L'applicazione software usa una versione modificata della libreria XML minima. La libreria XML minima e l'uso della stessa sono regolati dalla GNU Lesser General Public License (www.gnu.org/licenses/lgpl.html).

Il codice sorgente modificato è disponibile presso: http://www.navman.com/files/mxml.zip.

Diritti di autore

© 2009 MiTAC International Corporation. Navman è un marchio registrato di MiTAC International Corporation e viene usato su licenza di Navman Europe. Tutti i diritti riservati.

Il software contiene informazioni di proprietà della MiTAC International Corporation, viene fornito con un accordo di licenza che comprende restrizioni sull'uso e la divulgazione ed è protetto dalla legge in materia di diritti d'autore. È proibita la decompilazione del software.

Nessuna parte della presente pubblicazione può essere riprodotta, memorizzata in un sistema di ricerca né trasmessa, in nessuna forma e con nessun mezzo, elettronico, meccanico, tramite fotocopia, registrazione o altro, senza il previo consenso scritto di Navman.

Back-On-Track, Drive-Away, NavDesk, SmartST, **NavPix™** e Turn-by-Turn sono marchi commerciali o marchi registrati di MiTAC International Corporation e vengono usati su licenza da Navman Europe. Tutti i diritti riservati.

Microsoft Windows, Windows Vista e Microsoft Internet Explorer sono marchi registrati o marchi di Microsoft Corporation negli Stati Uniti e/o altri Paesi. Tutti i diritti riservati.

Location Identifiers © 2005 International Air Transport Association.

POI Data © 2007 InfoUSA.

RDS-TMC Traffic Information Services France © ViaMichelin 2008

Tutti gli altri marchi e marchi registrati appartengono ai rispettivi proprietari.

Pubblicato in Nuova Zelanda.

Per ulteriori informazioni

Autovelox

Nota: Le informazioni sugli autovelox sono disponibili solo in alcuni Paesi.

Il Navman contiene informazioni pre-caricate sugli autovelox. Per rinnovare l'abbonamento agli autovelox, acquistare il DVD di NavDesk per installare il software NavDesk nel computer.

Assistenza on-line

Per ottenere aiuto e assistenza per i prodotti Navman 24 ore su 24 e 7 giorni alla settimana, visitare il nostro sito web di assistenza tecnica all'indirizzo: www.navman.com.